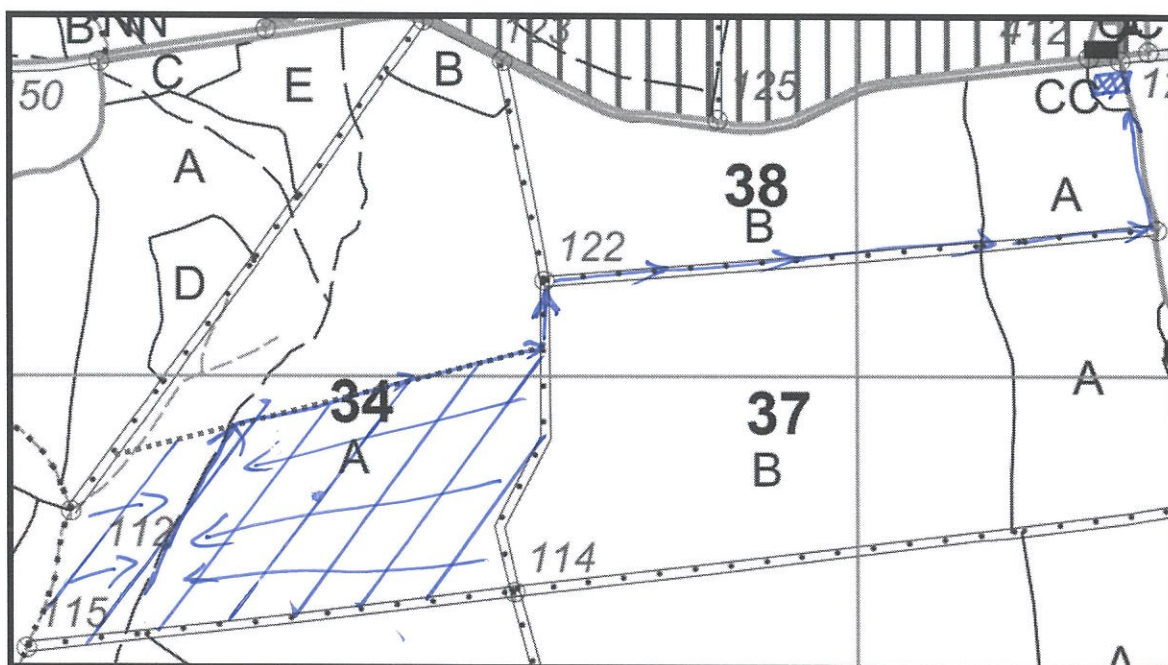


DIRECȚIA SILVICĂ BOTOSANI  
Ocolul Silvic Trusești










**SCHITA PARCHETULUI**  
NR. 230 000/2007/10K, denumire **"Ionăseni"**  
Amplasament: U.P.III—Trusești, ua 34 A% (34A2)

Coordonate geografice parchet:  
Lat : 47.725889 Long: 26.973085

Coordonate geografice depozit:  
Lat : 47.730760, Long: 26.986285




**LEGENDA**

- Suprafață parchet 
- Limită parcelară 
- Drum de tractor 
- Drum forestier 
- Pârâu 
- Limită postată 
- Depozit 
- Direcție adunat 
- Limita Ciocan Patră 

Arbori periculoși:

- u.a. \_\_\_\_\_, nr. \_\_\_\_\_, specia \_\_\_\_\_
- u.a. \_\_\_\_\_, nr. \_\_\_\_\_, specia \_\_\_\_\_
- u.a. \_\_\_\_\_, nr. \_\_\_\_\_, specia \_\_\_\_\_
- u.a. \_\_\_\_\_, nr. \_\_\_\_\_, specia \_\_\_\_\_

Delegat cu efectuarea mărcării



Intocmit

