

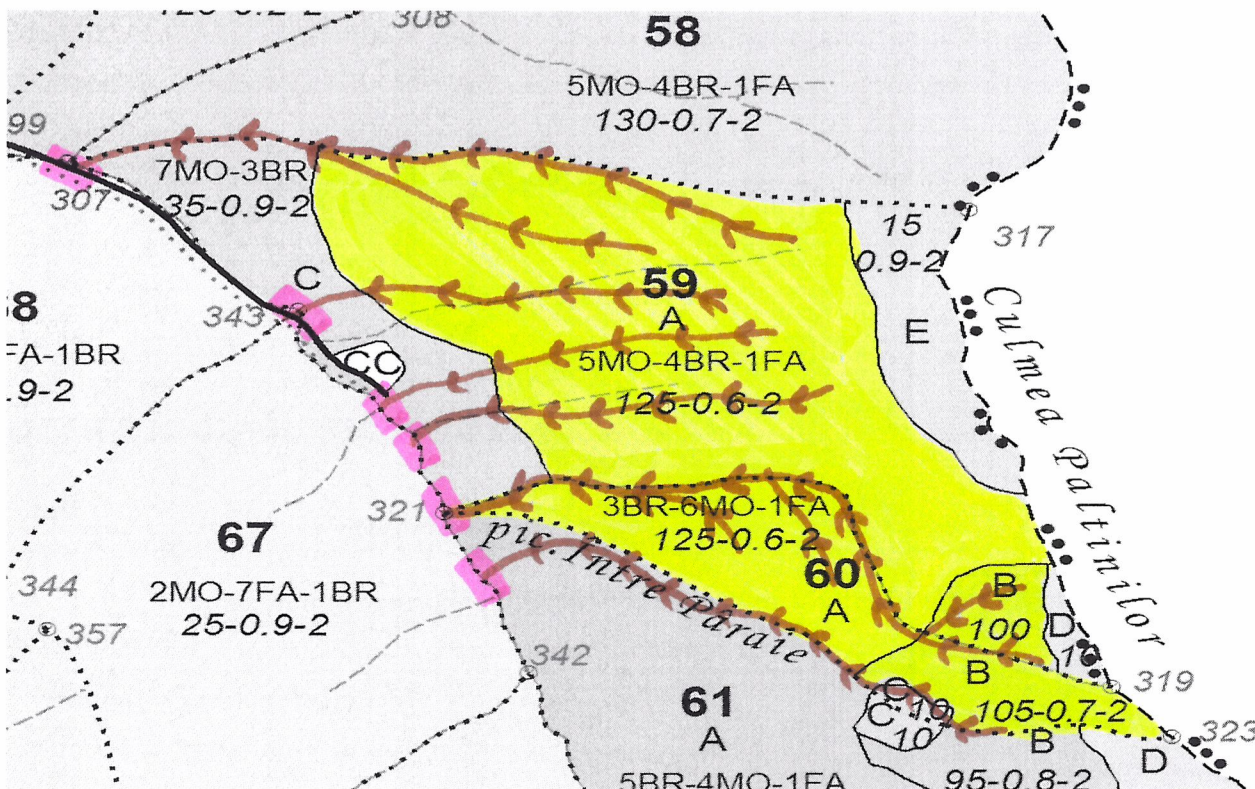
# OCOLUL SILVIC STULPICANI

## SCHIȚA PARCHETULUI












PARTIDA 1791 nr.fond/nr. sumal 2400030500330 UP : I VADU NEGRILESEI u.a. 59A, 59B, 60A, 60B

Denumire parchet: PR. LUNG Felul tăierii: ACC I



Legenda :

- |   |  |
|---|--|
|  Platforma primara   |  Insula de imbatranire in liziera                                       |
|  Drum de tractor cu eroziune excesiva                                |  Izvor  |
|  Traseu de scos-apropiat cu tractorul                                |  Arbori morti   |
|  Adunat cu atelaje   |  Zona protectie izvor, arbori de biodiversitate (insula de imbatranire) |
|  Vizuina de pisica salbatica   |  Podet traversare pârau   |
|  Zona protectie vizuina (accesul interzis in perioada martie-august) |  |

- Limită de parcelă .....  
 Limită și indicativ de subparcelă \_\_\_\_\_  
 Bornă parcelară **O**  
 Drum autoforestier \_\_\_\_\_  
 Suprafata **50,47 ha.**  
 Limită de poștață \_\_\_\_\_  
 Pârâu \_\_\_\_\_

Coordonate GPS parchet:  
 Lat. 47.352076°N Lon. 25.883182°E

Coordonate GPS platforma  
 Lat. 47.351547°N Lon. 25.877544°E

Întocmit,  
 TEHN. POPA VASILE

DATA  
 07.03.2024