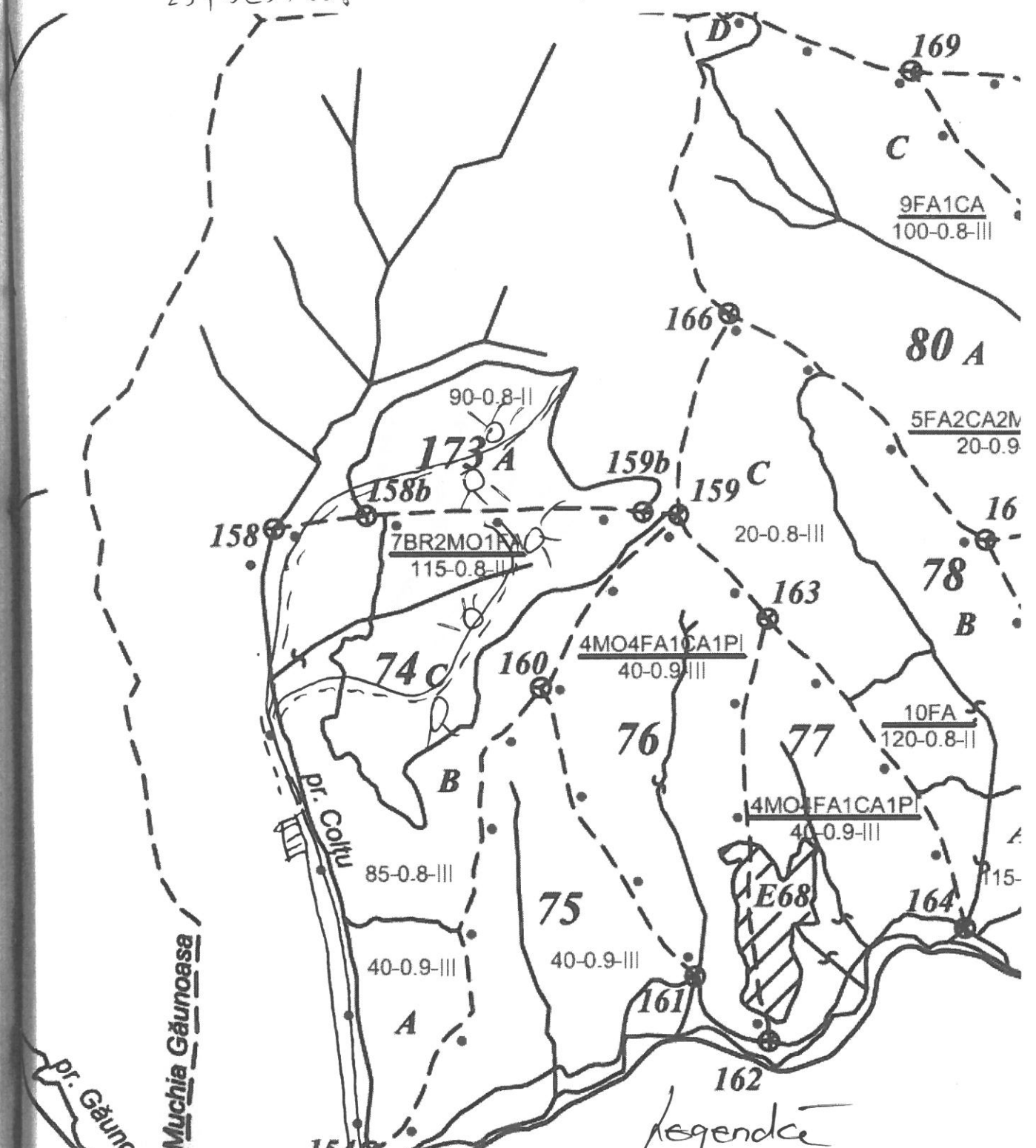










P: 45,689755  
25,325788

R: 45,687408  
25,320926



### Legendă

-  Suprafață parcursă cu mașină
-  Noua hotărâre existentă
-  AAF Pr. Coflu
-  158b Băncă silvică
-  Limită parcela silvică
-  Limită subparcelă silv
-  Rampa primară
-  Adunat matca deosebit

Stăniș  
Pond