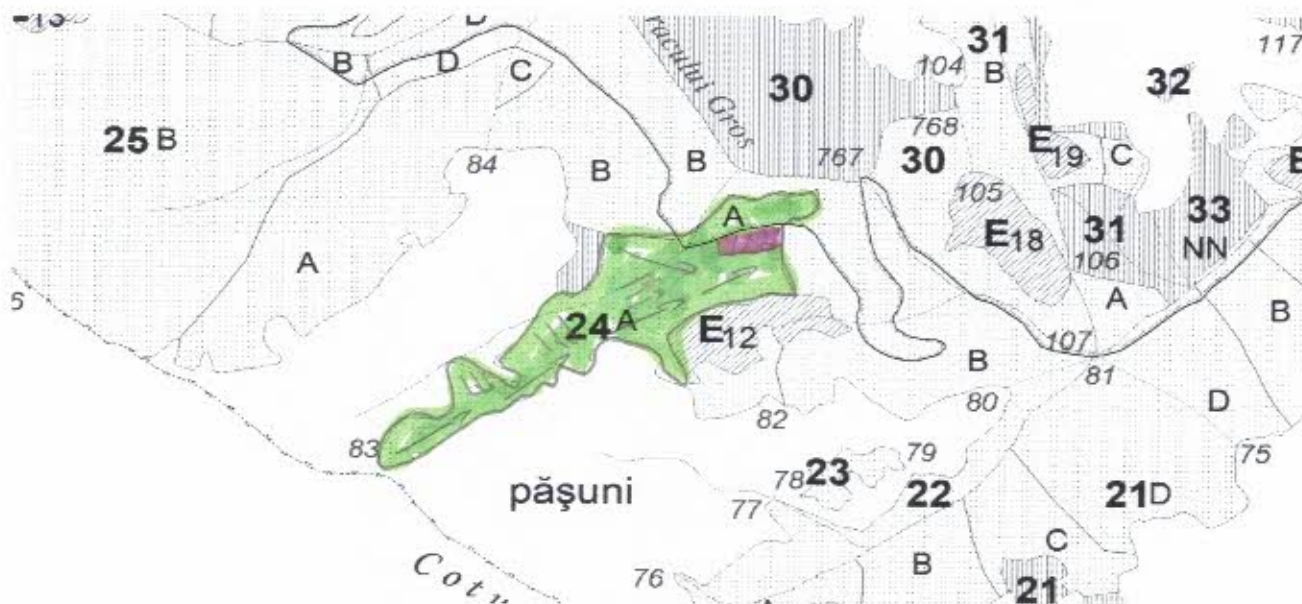








SCHITA PARCHETULUI
PARTIDA : 2300152902240 (478)

U.P.	u.a.	Suprafata ha	Felul taierii	Volum brut mc	Accesib	Coordonate geografice parchet		Coordonate geografice platforma primara	
						Lat N	Long E	Lat N	Long E
2	24A	11.3	PR2	1308.5	251-500m	44.841636	22.477468	44.843029	22.479851



Legenda :

- suprafata partizii 
- limita partida 
- cai de colectare 
- cai de scos-apropiat 
- borna silvica 
- platforma primara  U.P. 11 Pășuni

u.a. 24 ; suprafata : 500 mp



RESPONSABIL F.F.,
Ing. Daniel Piruceanu