

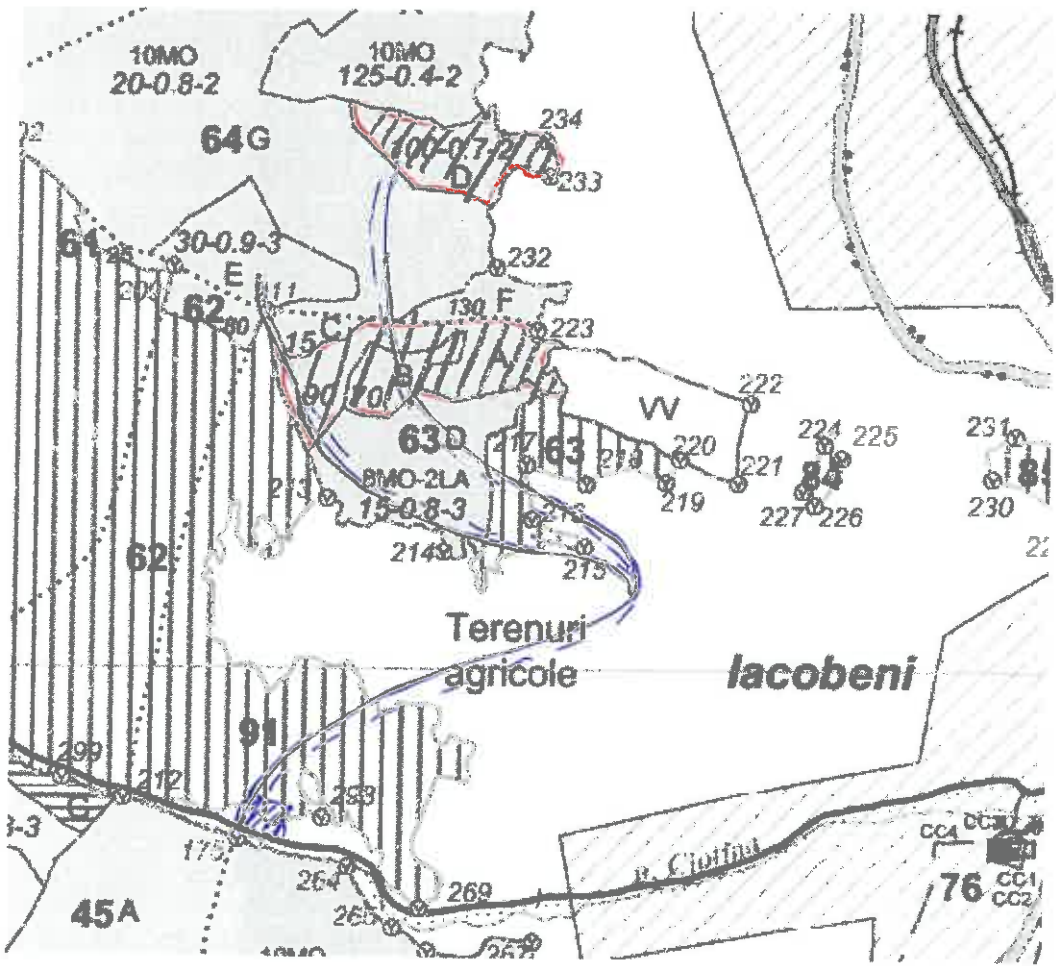
SCHIȚA PARCHETULUI

PARTIDA 392









UP I

Denumire parchet TISA

u.a 63A, B, 64D



LEGENDĂ

- Limită de parcelă
- Limită și indicativ de subparcelă _____
- Bornă parcelară 
- Drum autoforestier 
- Suprafata parchetului 
- Căi de colectare pt. adunat 
- Căi de colectare pt. scos-apropiat 
- Limită de poștață
- Platformă primară 
- Pârâu 
- Podet din lemn traversare parau 

Coordonate GPS parchet:
 47,427804 47,430860
 25,2929336 25,292999

Coordonate GPS platforma primara:
 47,419850
 25,289149

ÎNTOCMIT,
 Ing. Nuțescu Andrei 