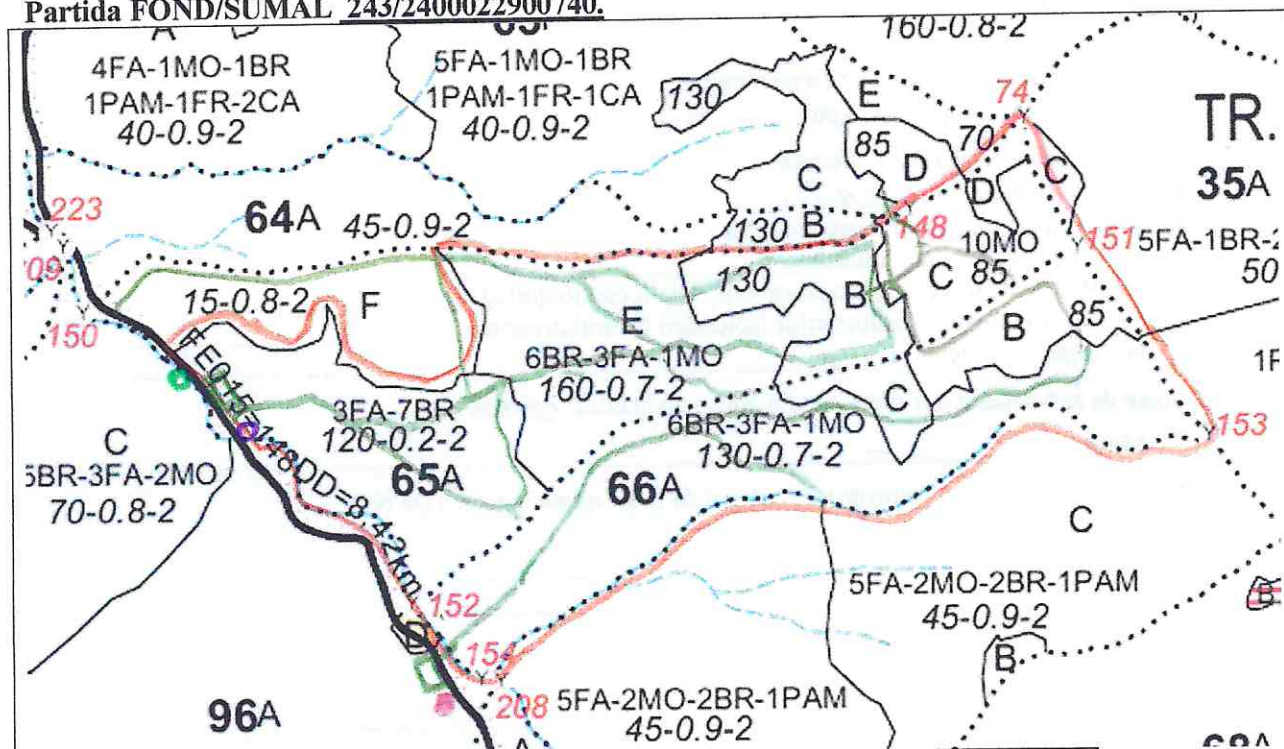






SCHIȚA PARCHETULUI ȘI A PLATFORMEI PRIMARE


U.P. II Oațu Vaduri, u.a 65A, 65B, 65C, 65E, 66A, 66B, 66C;

Partida FOND/SUMAL 243/2400022900740.



Drum auto forestier	Linie neagra groasă	Coordonate geografice
Drum de tractor existent	Linie verde	Parchet: -46.854792
Drum de tractor propus	Linie roșie	-26.230539
Pârâu	Linie albastră	Platfotma -46.852188
Limită parcelară	Linie maro	primară: -26.224954
Limită de subparcelă	Linie punctată	
Direcția de doborâre a arborilor		
Direcția de colectare a arborilor		
Platforma primară	Dreptunghi verde	
Parcare autovehicule		
Pichet de incendiu		
Loc de odihnă și pentru fumat		
Teren cu fenomene de înmlăștinare		
Porțiuni cu fenomene de alunecare		
Delimitare parchet		
Porțiuni cu pantă mare		
Porțiuni cu roca la suprafață		

Delegat marcarea



Pădurar

