

DIRECTIA SILVICA PRAHOVA

OCOLUL SILVIC PLOIESTI

Partida nr.

SUMAL _____

Natura taierii

U.P

u.a

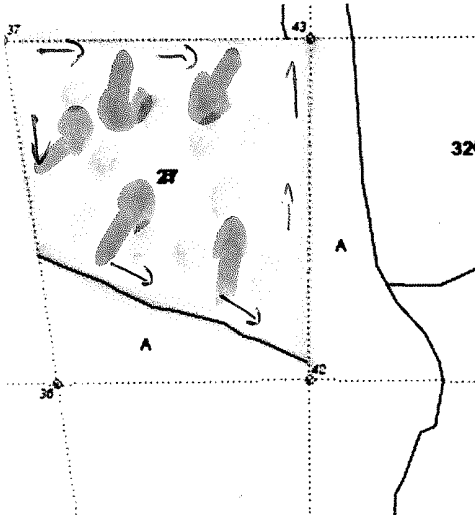
Supraf.

ha














Volum

mc.

SCHITA PARCHETULUI



Legenda:

-  - Suprafata parchetului
-  - Platforma primara
-  - Zone umede
-  - Zone cu alunecari de teren
-  - Stancarii / grohitisuri
-  - Paduri ripariene
-  - Zona tampon
-  - Dotari FSC, SSM si PSI
-  - Arbore mort
-  - Izvor
-  - Captari de apa / pastravarii
-  - Drum de tractor (in teren materializat pe arborii limitrofi cu litera T)
-  - Cai de scos - apropiat cu atelajele (in teren materializate pe arborii limitrofi cu sageata)

Coordonate:

Parchet: Lat 44, 829 363, Lon 26, 955 700

Platforma (1): Lat 44, 829 343, Lon 26, 955 661

Platforma (2): Lat 44, _____, Lon 26, _____.

Accesibilitate: 900-100 m

Delegat marcare Th Niculcan

Padurar titular canton Aldeu I M