

# SCHITA PARCHETULUI



Ocolul Silvic Sascut

Partida: *h68/26000065003ho*

U.P. III Corbasca

u.a.: 90A

Suprafata: 22.71 ha

Coordonate:

Parchet: lat - *46.191585*








long - *27.203369*

Rampa: lat - *46.187925*

long - *27.197093*

Accesibilitatea: *650* m

## Legenda:

-  - parchet
-  - platforma primara
-  - traseu scos apropiat
-  - adunat cu atejale
-  - elemente biodiversitate
-  - arbori morti
-  - parau

Intocmit,