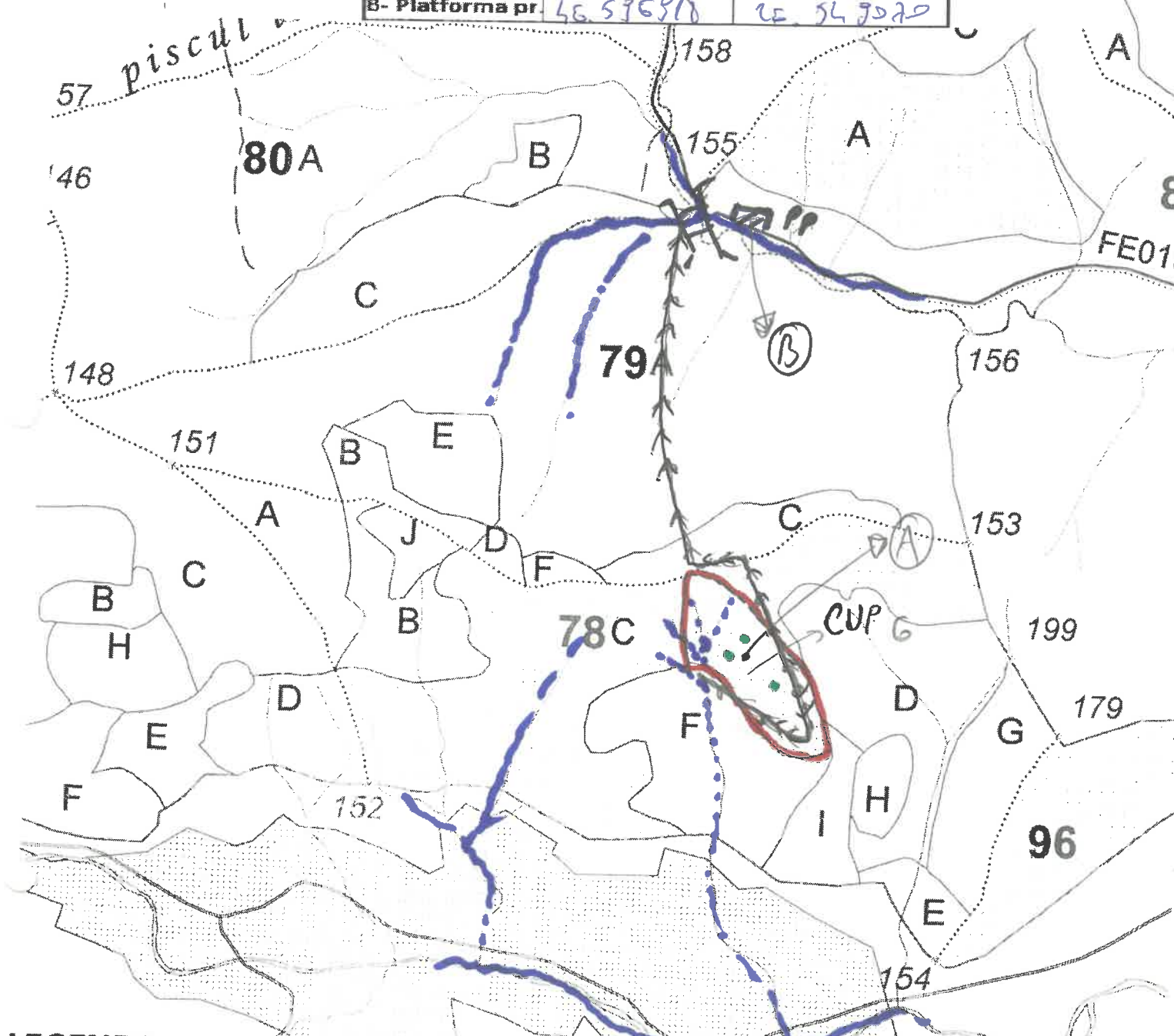









Schița parchetului ... CUMUL-G, Partida nr. 1644/.....

U.P. ... SOLONT, u.a. ... ABC / 2200006203520

Coordonate geografice		
Punct	Latitudine	Longitudine
A- Parchet	46.590570	25.005568
B- Platforma pr.	46.596918	25.547070



**LEGENDA :**

-  - suprafata parchetului
-  - drum tractor
-  - drum comunal
-  - parau
-  - podet
-  - platforma primara P.P.
-  - borna amenajitica
-  - arbori morti 1-3

1/ ING. SERAISTE,  
 Luciu 2/ podurar  
 Juro