

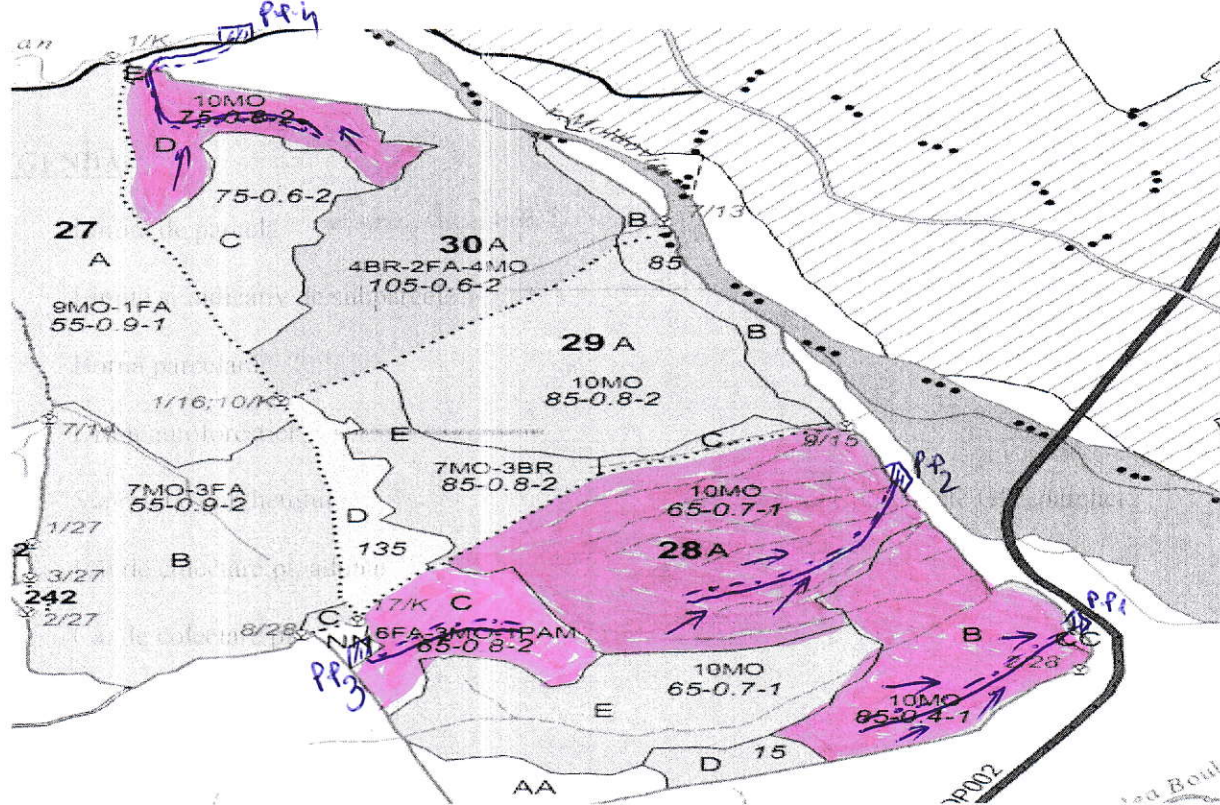
SCHIȚA PARCHETULUI

PARTIDA 864











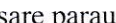
UP II Paltinu

Denumire parchet Cremenesti

u.a 28A,B,C, 30D



LEGENDĂ

- Limită de parcelă 
- Limită și indicativ de subparcelă 
- Bornă parcelară 
- Drum autoforestier 
- Suprafata parchetului 
- Căi de colectare pt. adunat 
- Căi de colectare pt. scos-apropiat 
- Limită de poștață 
- Platformă primară 
- Pârâu 
- Podet din lemn traversare parau 

Coordonate GPS parchet:

- 28A 47.6469 ; 25.5635.
- 28B 47.6431 ; 25.5681
- 28C 47.6450 ; 25.5575
- 30D 47.6582 ; 25.5528.

Coordonate GPS platforma primara

- P.P.1 47.6443 ; 25.5716
- P.P.2 47.6484 ; 25.5678.
- P.P.3 47.6445 ; 25.5554
- P.P.4 47.6597 ; 25.5507.

ÎNTOCMIT,
Tehn. Flavia Teodor