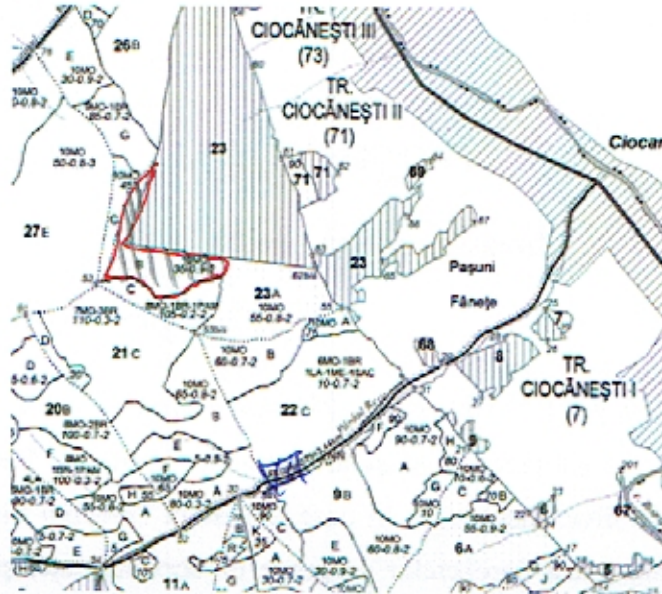


SCHIȚA PARCHETULUI


PARTIDA 75
Denumire parchet Recele


UP II
u.a 23B





LEGENDĂ


Limită de parcelă
Limită și indicativ de subparcelă _____

Bornă parcelară 


Drum autoforestier 

Suprafata parchetului 


Căi de colectare pt. adunat 

Căi de colectare pt. scos-apropiat 

Limită de postață

Platformă primară 

Pârâu 

Podet din lemn traversare para 

Coordonate GPS parchet:

47° 48 00' 76
25° 24 6 010

Coordonate GPS platforma primara:

47° 47 0 732.
25° 25 3 518

ÎNTOCMIT,
Ing. Ciotu Gheorghe

