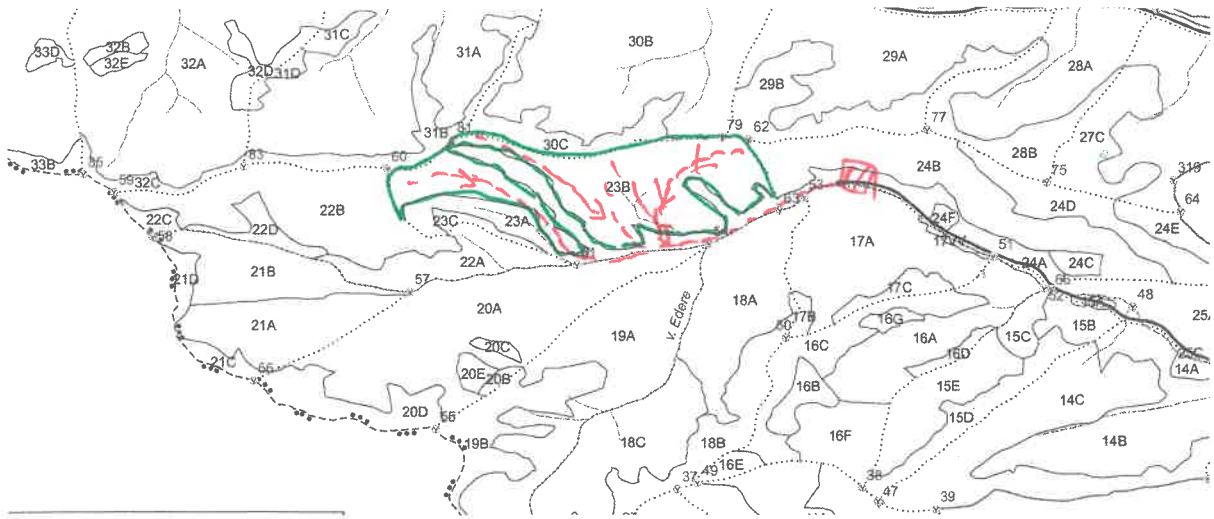


SCHITA PARCHETULUI



Ocolul Silvic Sascut

Partida: *451/2400006500320*

U.P. I Sascut

u.a.: 23B

Suprafata: 26.06 ha

Coordonate:

Parchet: lat - *46.196618*








long - *27.016730*

Rampa: lat - *46.196618*

long - *27.024836*

Accesibilitatea: *890* m

Legenda:

-  - parchet
-  - platforma primara
-  - traseu scos apropiat
-  - adunat cu atejale
-  - elemente biodiversitate
-  - arbori morti
-  - parau

Intocmit,

ING. VARGAŢU D