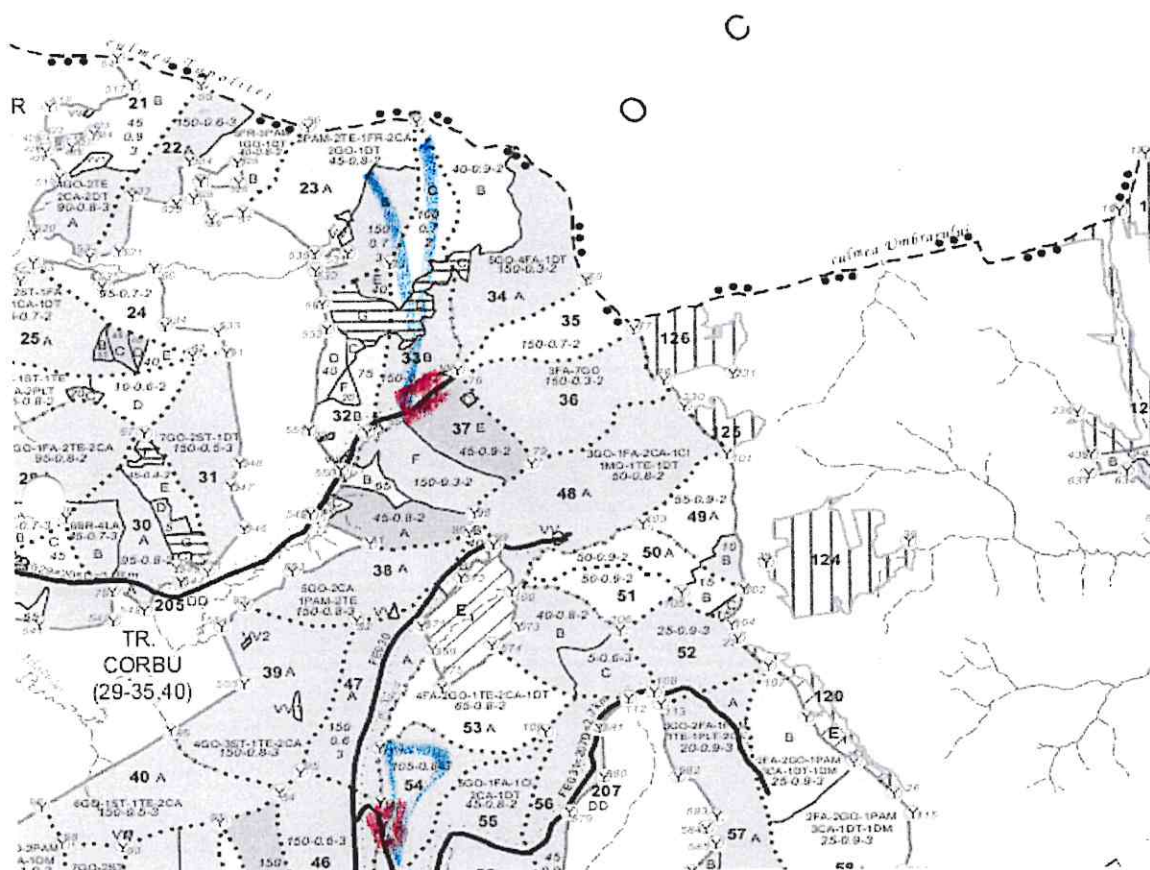




SCHITA PARCHETULUI SI A PLATFORMEI PRIMARE

U.P. IV BODESTI u.a.23B,33C,54 Partida FOND/SUMAL151/2600022001500



Drum auto forestier		Coordonate geografice
Drum de tractor existent		Parchet: 23B 47.071147,26.452759/33C 47.070140,26.455000/54 47.048406,26.453940
Drum de tractor propus		
Parau		Platforma primara: 47.063034,26.452711/47.046631,26.452241
Limita parcelara		
Limita subparcelara		
Directia de doborare a arborilor		
Directia de colectare a arborilor		
Platforma primara		
Parcare autovehicule		
Pichet de incendiu		
Loc de odihna si pentru fumat		
Teren cu fenomene de inmlastinare		
Portiuni cu fenomene de alunecare		
Delimitare parchet		
Portiuni cu panta mare		
Portiuni cu roca la suprafata		

ing. Ionel I. Ionescu