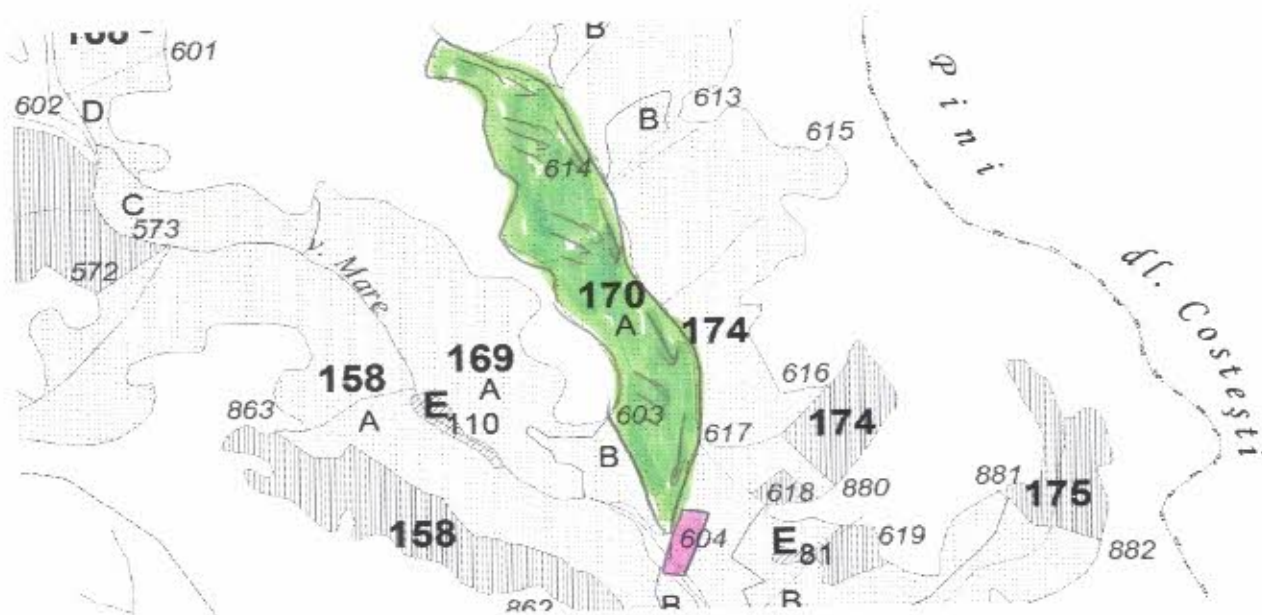








SCHITA PARCHETULUI
PARTIDA : 2300152900640 (389)

U.P.	u.a.	Suprafata ha	Felul taierii	Volum brut mc	Accesib	Coordonate geografice parchet		Coordonate geografice platforma primara	
						Lat N	Long E	Lat N	Long E
2	170A	13.83	PR1	1811.2	501-1000m	44.928166	22.551441	44.922893	22.553629



Legenda :

- suprafata partizii 
- limita partida 
- cai de colectare 
- cai de scos-apropiat 
- borna silvica 
- platforma primara  U.P. II Podeni

u.a. 170 ; suprafata : 500 mp



RESPONSABIL F.F.,
Ing. Daniel Pirvuceanu