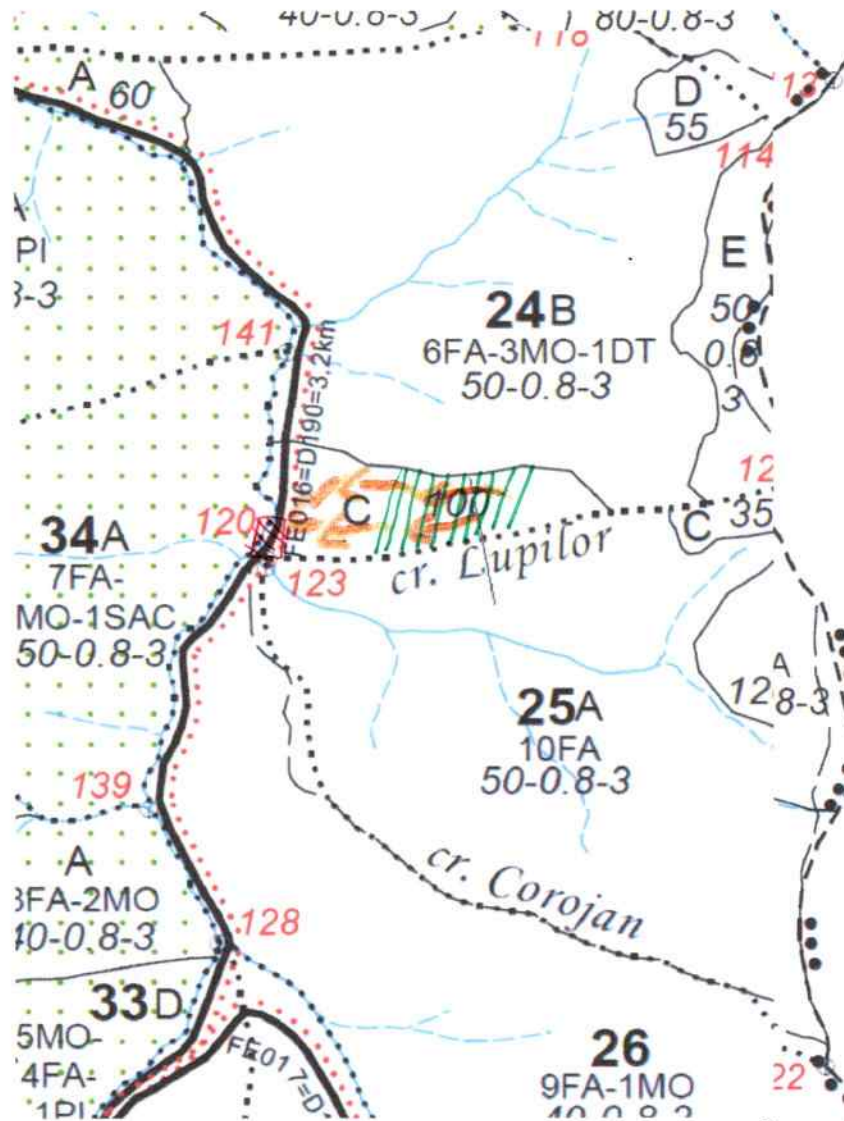




SCHIȚĂ

PARCHET DE EXPLOATARE: *P. nr. 539*

Partida *539* nr. APV/ SUMAL nr. *250014750*
 UF IV- Putna, u.a. 24C












Scara: 1:20 000

Coordonate GPS

APV		Platforma primara	
N	E	N	E
<i>44.905353</i>	<i>22.26099</i>	<i>44.904738</i>	<i>22.203993</i>

Legenda

-  - limita parchet
-  - suprafata parchetului
-  - cai de colectare m.l.
-  - platforma primara
-  - cursuri permanente de apa
-  - arbori morti
-  - podet de traversare
-  - drum auto forestier
-  - elemente de biodiversitate
-  - directie de colectare

ÎNTOCMIT,
 Ing. Dragan Cristian