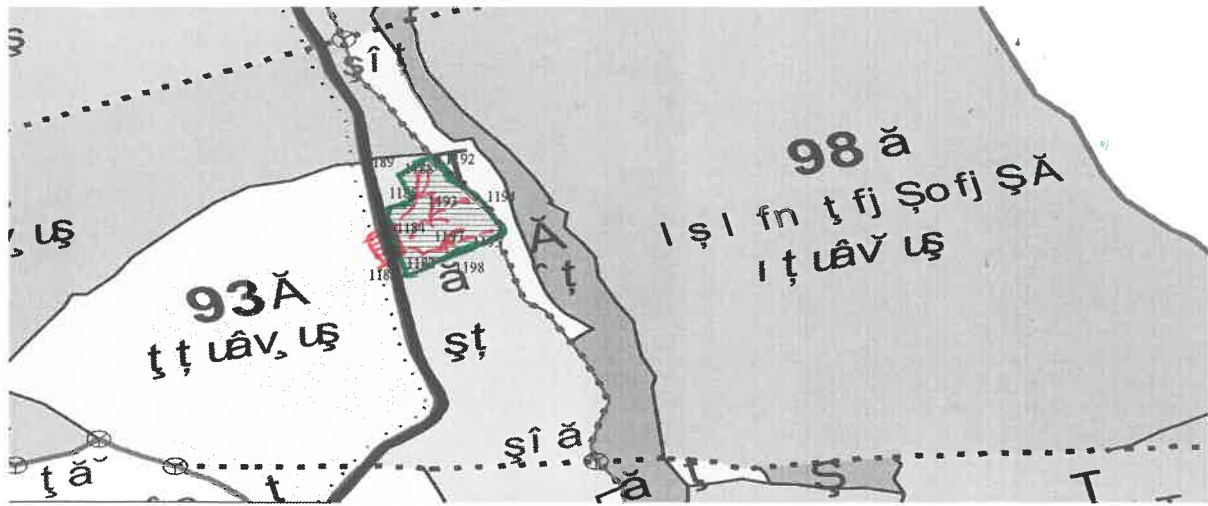


SCHITA PARCHETULUI



Ocolul Silvic Sascut

Partida: *h30/2h00006500/100,*

U.P. IV Mascani

u.a.: 93B%

Suprafata: 1.03 ha

Coordonate:

Parchet: lat - *46.306963*








long - *27.174295*

Rampa: lat - *46.306764*

long - *27.173690*

Accesibilitatea: *70* m

Legenda:

-  - parchet
-  - platforma primara
-  - traseu scos apropiat
-  - adunat cu atejale
-  - elemente biodiversitate
-  - arbori morti
-  - parau

Intocmit,