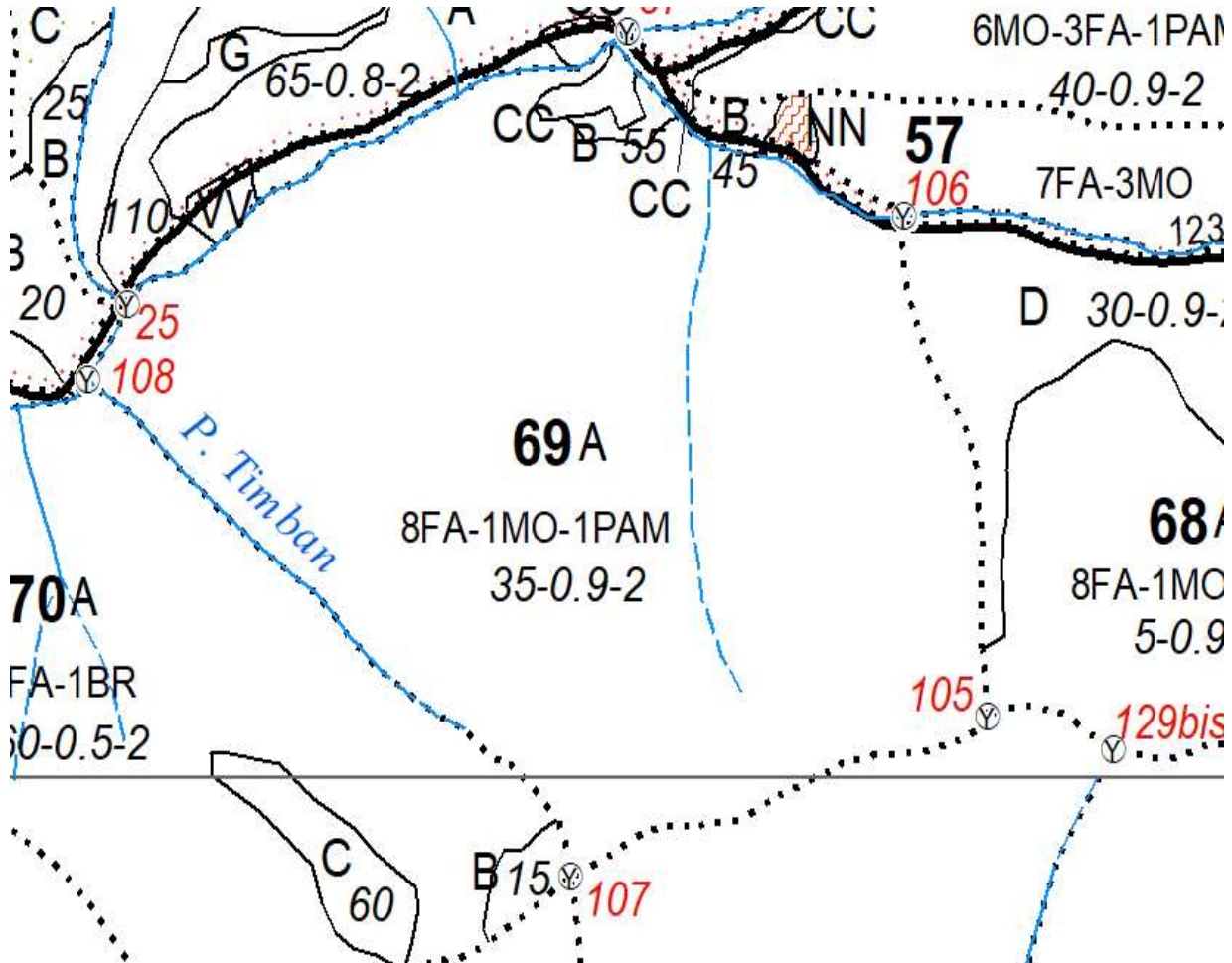





Schița partizii

Număr A.P.V. FOND	Număr A.P.V. SUMAL	U.P.	u.a.	Coordonate geografice punct parchet		Coordonate geografice punct platformă primară	
				Latitudine	Longitudine	Latitudine	Longitudine
388	2500166201360	III TIREU	69 A %	46.802667	25.052545	46.802667	25.052545



-  - Suprafata parchetului
-  - Căi de acces existente
-  - Platforma primara