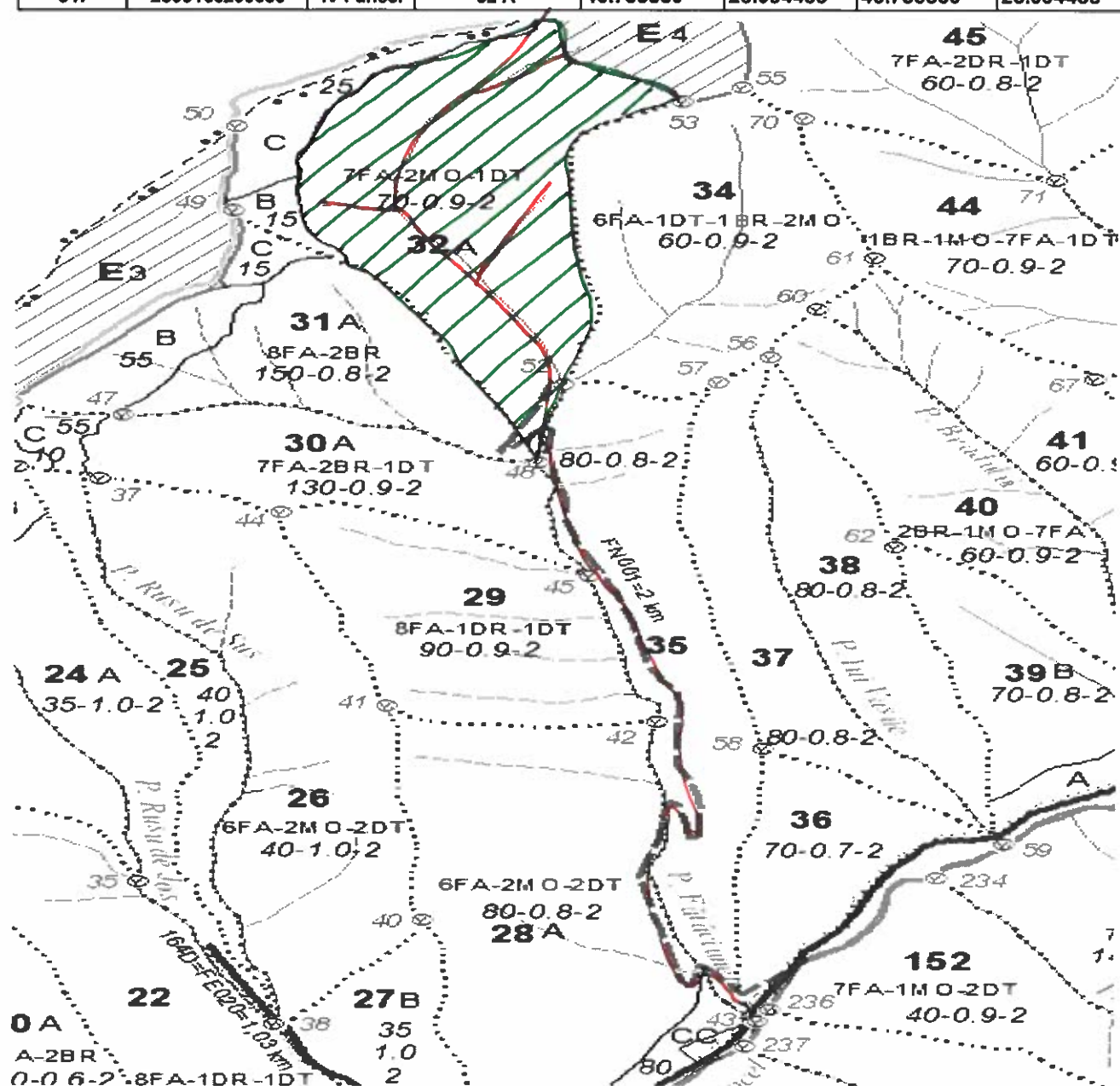





Schița partizii

| Număr A.P.V. FOND | Număr A.P.V. SUMAL | U.P. | u.a. | Coordonate geografice punct parchet | | Coordonate geografice punct platformă primară | |
|-------------------|--------------------|-----------|------|-------------------------------------|-------------|---|-------------|
| | | | | Latitudine | Longitudine | Latitudine | Longitudine |
| 347 | 2500166200580 | IV Fâncel | 32 A | 46.788550 | 25.094433 | 46.788550 | 25.094433 |



-  - Suprafata parchetului
-  - Căi de acces existente
-  - Platforma primara