










SCĂLITA PARCHET UPIT UOI-244
 P. 15. A 40
 P. 15. A 40

LEGENDA:

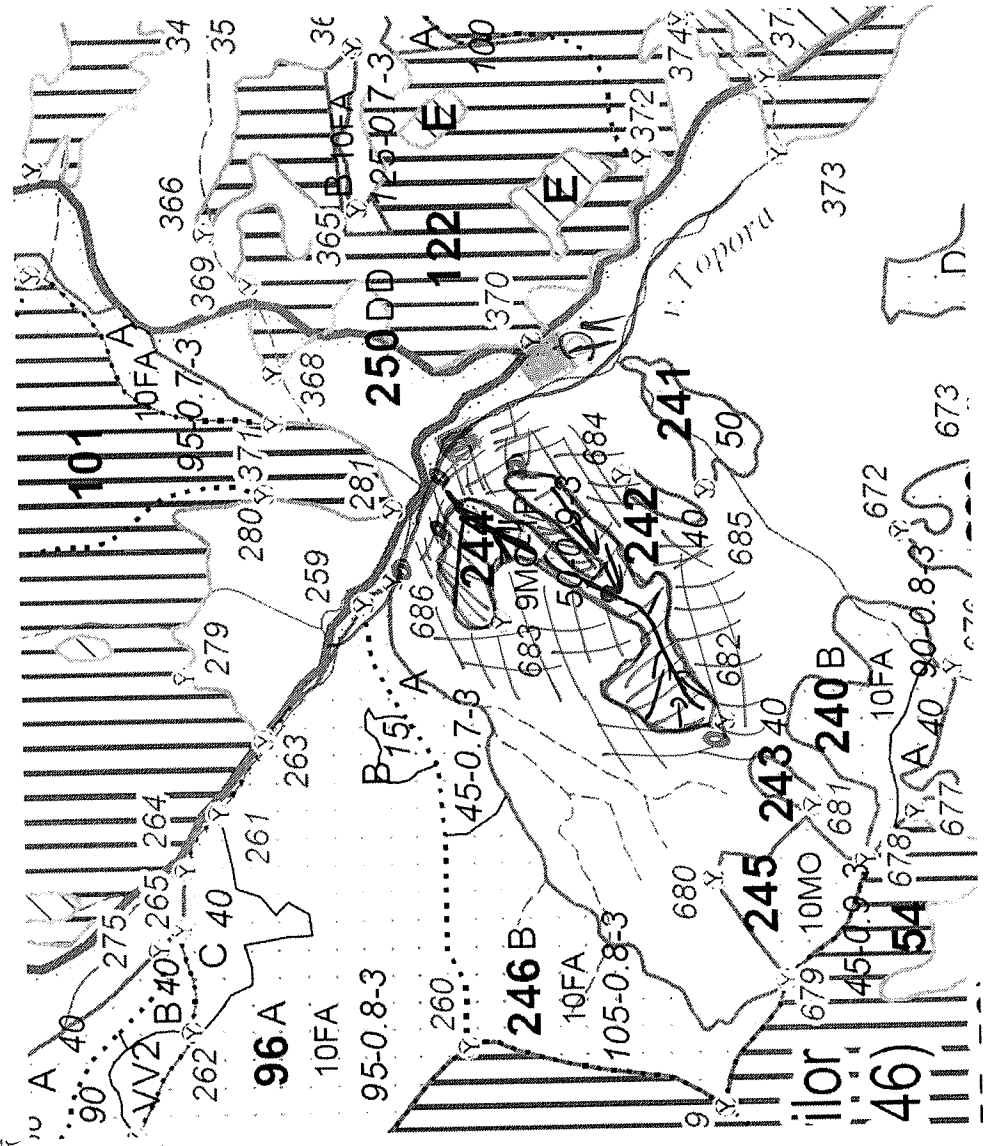
-  - suprafața parcursă cu lucrări
-  - curs apă permanent pr. Topora
-  - podet transversor curs apă
-  - proprietăți particulare - Jumețe
-  - pensuri verticale
-  - P1 P2 - platforme pilonare
-  - avizor mont
-  - drum forestier Bătrâncea
gru accesibil.
-  - cai de scos aprofund

COORDONATE PARCHET GPS
 45.339063 - 26.093649

COORDONATE RATBOR MĂ GPS
 P1 45.340322 - 26.097464

P2 45.327381 - 26.115327

Accesibilitate: 50m - 1000m



P2
 P. 15. A 40