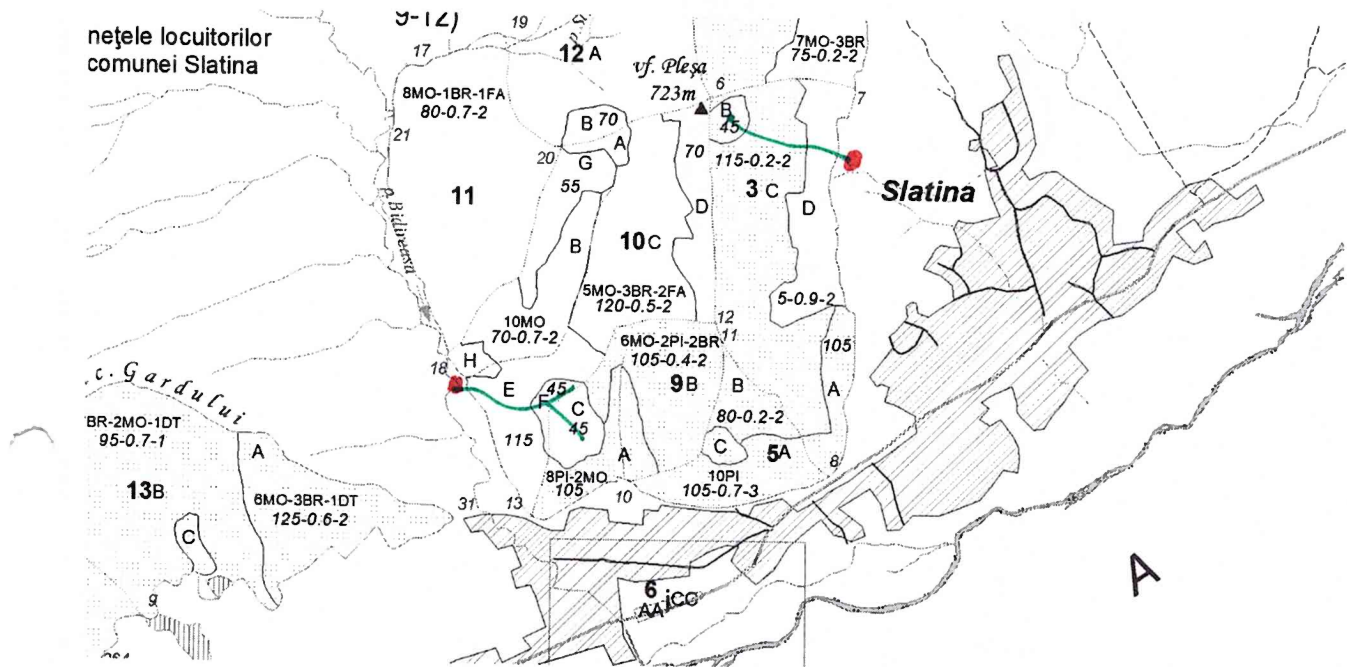


SCHITA PARCHETULUI

PARTIDA 2400029300450
DENUMIRE PARCHET MAGHERNITA

U.P. V CIUMĂRNA
u.a. 3B-27



Coordonate GPS parchet:

lat. 47, 453302 long 25, 990342 ua 3B
lat. 47, 445435 long 25, 984558 ua 9C
lat. 47, 446180 long 25, 983596 ua 10F

LEGENDA

- Limita de parcelă
- Limită și indicativ de subparcelă
- Bornă parcelară
- Drum auto forestier
- Suprafața parchetului
- Căi de colectare pentru adunat
- Căi de colectare pt. scos-apropiat —
- Platformă primară ●
- Pârâu
- Podet din lemn traversare pârâu

Coordonate GPS platformă primară

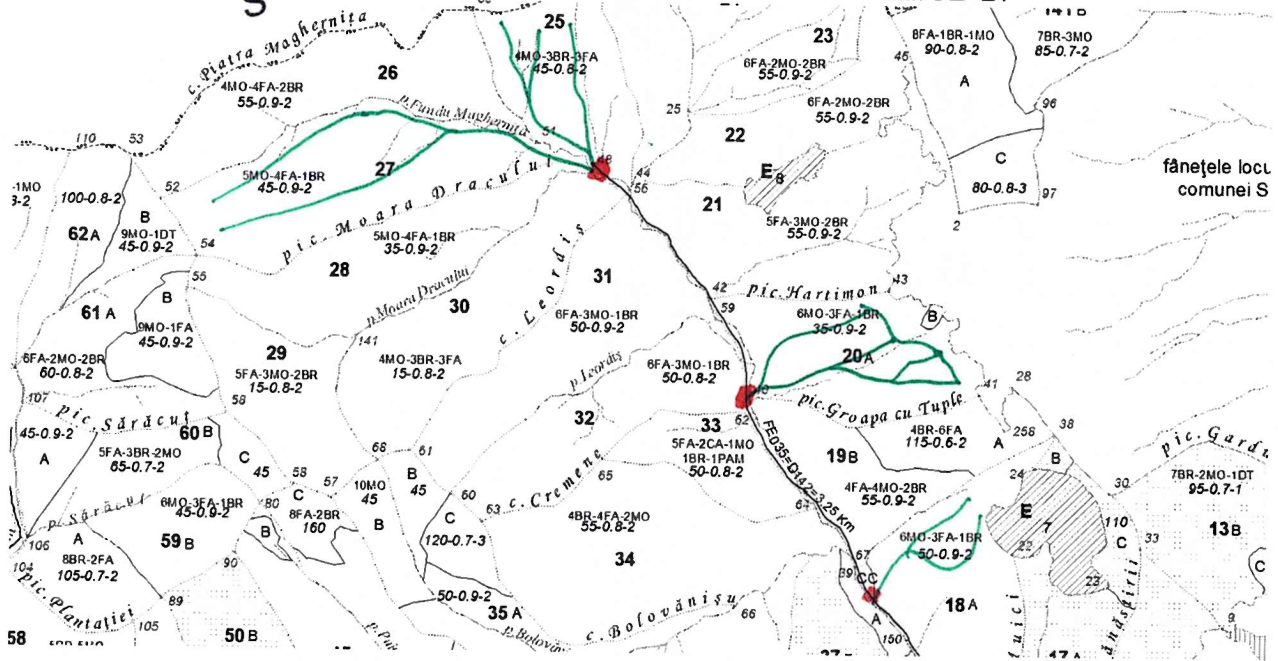
lat. 47, 446218 long 25, 980416 ua 9C, 10F
lat. 47, 452110 long 25, 996249 ua 3B

INTOCMIT,
BARDAN VIRGIL

SCHITA PARCHETULUI

PARTIDA 2400029300450
DENUMIRE PARCHET MAGHERNITA


U.P. V CIUMÂRNA
u.a. 3B-27



Coordonate GPS parchet:

lat. 47, 441939 long 25, 954959 ca 18 A
lat. 47, 449035 long 25, 950467 ca 20 A
lat. 47, 458202 long 25, 936982 ca 25
lat. 47, 455023 long 25, 924844 ca 27

LEGENDA

- Limita de parcelă
- Limită și indicativ de subparcelă
- Bornă parcelară
- Drum auto forestier
- Suprafața parchetului
- Căi de colectare pentru adunat
- Căi de colectare pt. scos-apropiat
- Platformă primară 
- Pârâu
- Podet din lemn traversare pârâu

Coordonate GPS platformă primară

lat. 47, 441359 long 25, 951028 ca 18 A
lat. 47, 455347 long 25, 937935 ca 25, 27
lat. 47, 448962 long 25, 945010 ca 18 A

INTOCMIT,
BARDAN VIRGIL