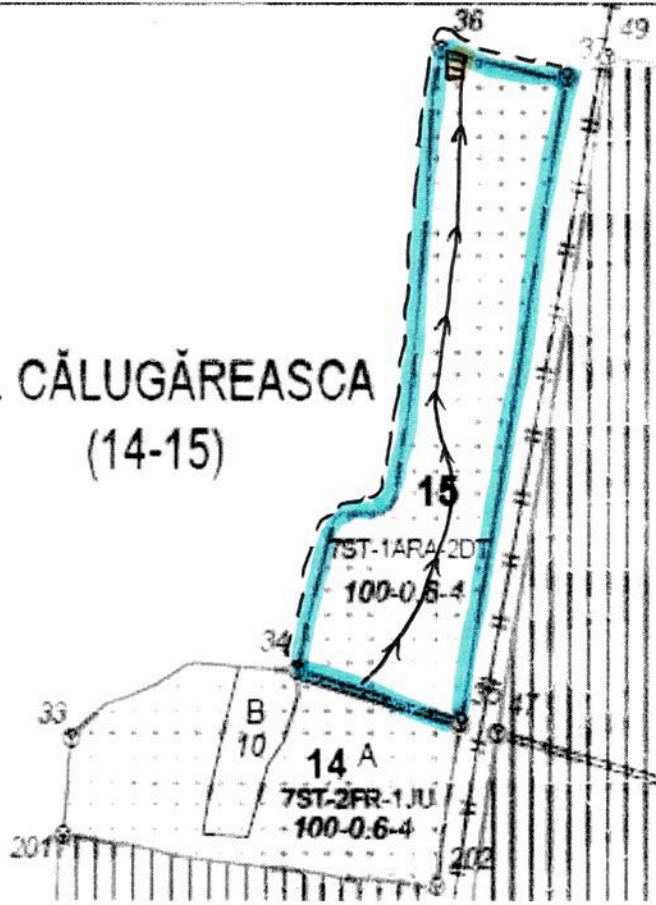









SCHIȚA PARCHETULUI

TR. CĂLUGĂREASCA
(14-15)



LEGENDA

-  Limită de parchet
-  Limită parcelară
-  Limită de u.a.
-  Bornă parcelară
-  Căi de scos-apropiat existente
-  Platformă primară
-  Drum de pământ

COORDONATE GEOGRAFICE

Parchet	45.48 18 18 (N)	Platforma primară (ua 15)	45.48 46 14 (N)
	27.10 64 83 (E)		27.10 62 99 (E)