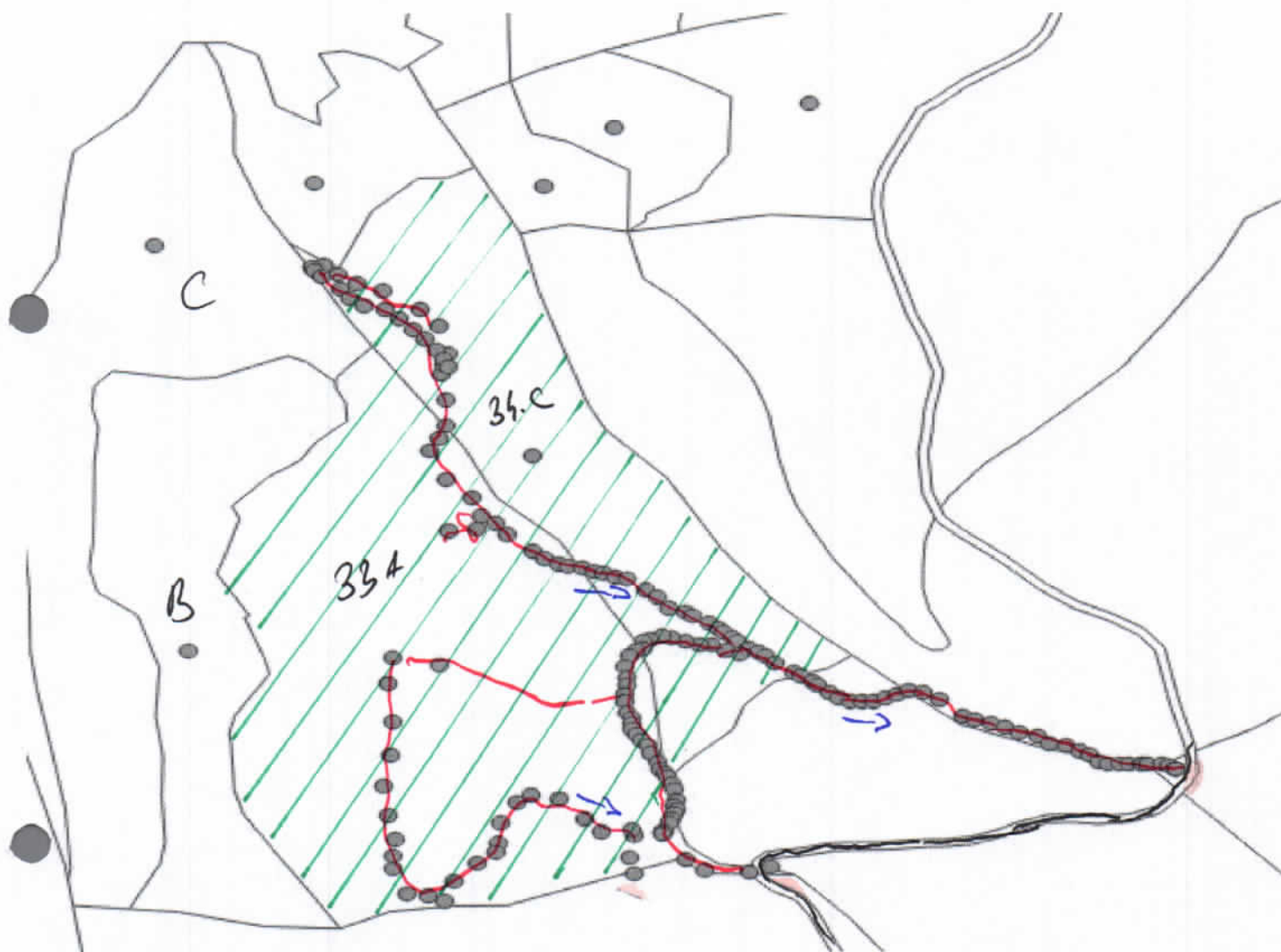







SCHITA PARCHETULUI 859 APV NR.. 859 SUMAL NR. 2400179401000

U.P.	u.a.	Supra fata HA	Volum MC	Natura produs	Felul Taierii	Coordonate Parchet		Coordonate Platforma	
						Lat N	Long E	Lat N	Long E
V Jepi	34C	11.44	2341.76	Acc I	Acc I	45.474535	24.687826	45.283539	24.413417
	33A					45.473820	24.685603	45.283970	24.415270



Legenda :

- Parchet 
- Platforma Primara 
- Drum auto Forestier 
- Caile de scos -apropiat 
- Directia de tras 
- Distanta de colectare 500 - 1000 ~
- Panta u.a.

Parchetul se situeaza / nu se situeaza in cadrul ariei unei arii natural protejate DA / NU

Caile de colectare trec / nu trec prin proprietati particulare DA / NU

Parchetul este conditionat / nu este conditionat de respectarea procedurilor unui management forestier privind certificarea padurii DA / NU

INTOCMIT,