

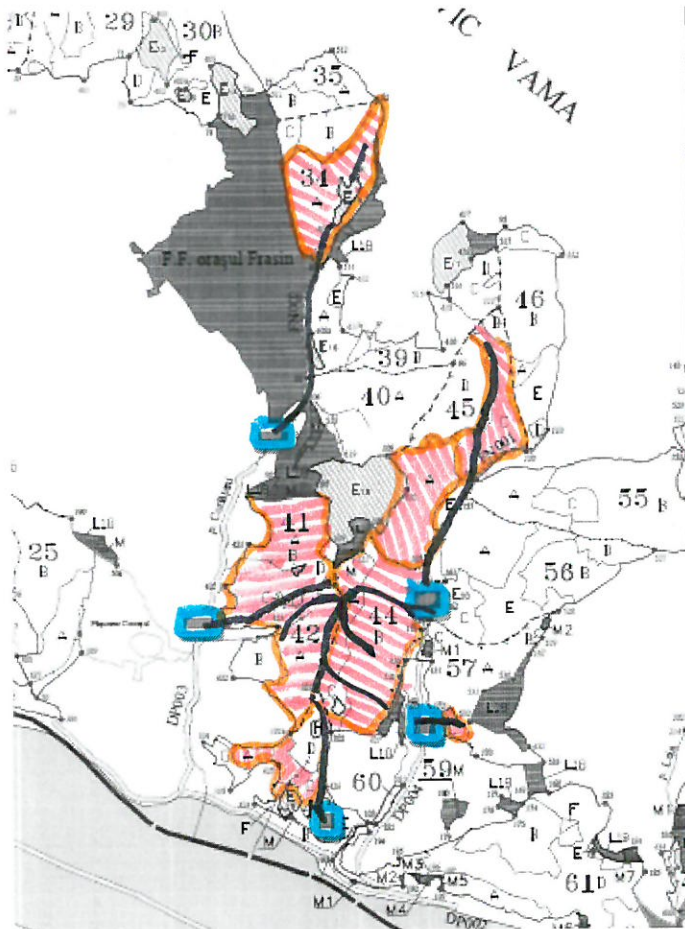
SCHIȚA PARCHETULUI

PARTIDA 5631







UP II TOMNATIC

Denumire parchet TOMNATIC

u.a 34A;41A ;42A;43A,C;44A,B;45A,C;57C



LEGENDĂ

- Limită de parcelă
- Limită și indicativ de subparcelă _____
- Bornă parcelară ⊗
- Drum auto forestier 
- Suprafața parchetului 
- Căi de colectare pt. adunat
- Căi de colectare pt scos-apropiat 
- Limită de postată 
- Platformă primară 
- Pîrîu 
- Podet traversare pîrîu

Coordonate GPS parchet

- 34A 47.562946 25.561426
- 41A 47.548200 25.559512
- 42A 47.543719 25.560457
- 43A 47.538799 25.556758
- 43C 47.536674 25.561074
- 44A 47.542577 25.562427
- 44B 47.542577 25.564703
- 45A 47.549085 25.567538
- 45C 47.553552 25.572890
- 57C 47.539696 25.569629

Coordonate GPS platformă primară

- 47.550462 25.556692 47.544106 25.553883
- 47.544098 25.554034 47.534199 25.563156
- 47.544957 25.568419

ING. LEHACI BOGOM

Întocmit


Pool. Bedea le Vasile
