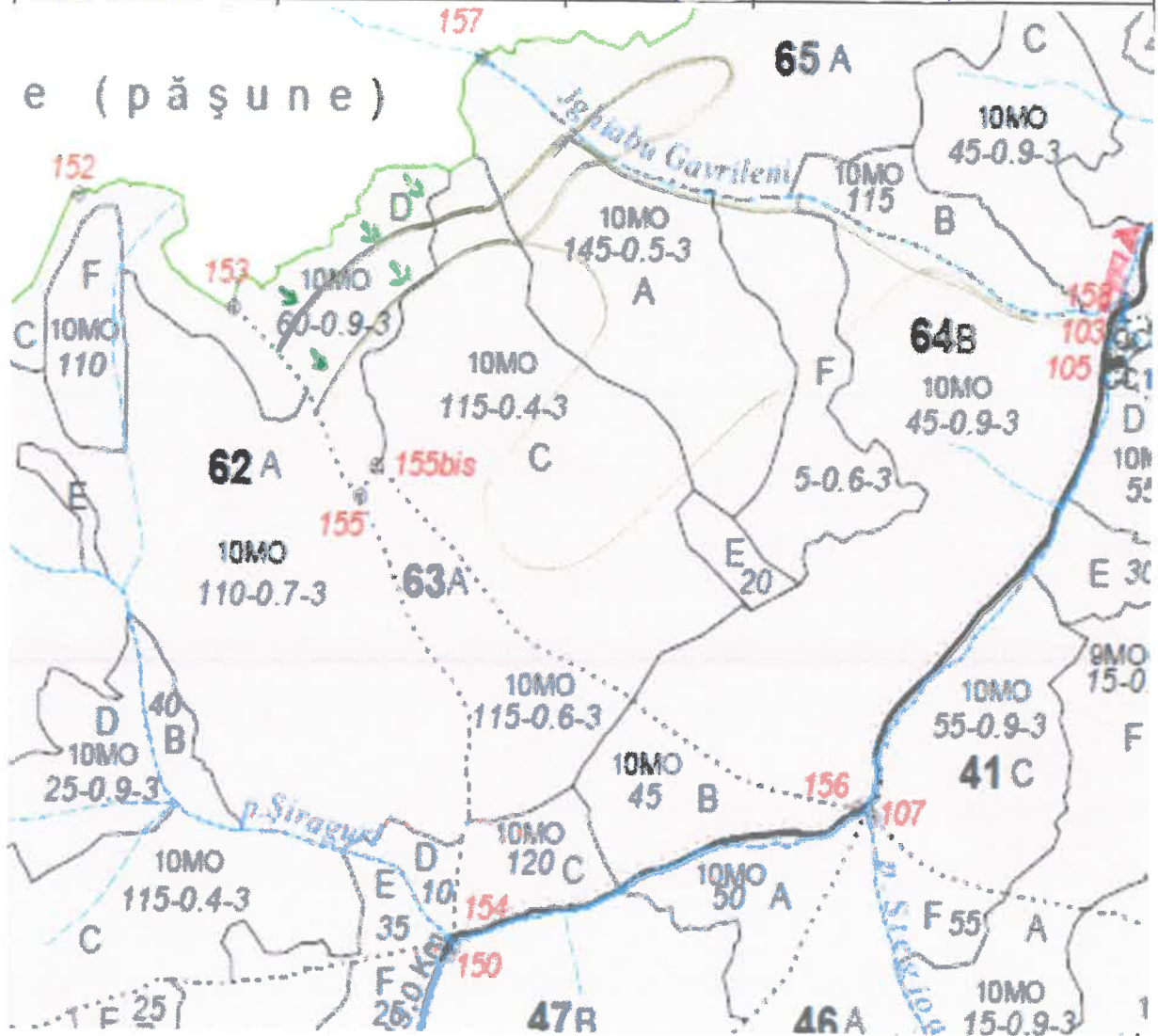



















SCHIȚA PARCHETULUI

PARTIDA	SUMAL	UP	ua
710	2500020303810	4 BORCA	64A
Distanța de scos-apropiat		501-1000	
Coordonate geografice			
Parchet		Platforma primara	
Latitudine	Longitudine	Latitudine	Longitudine
47.100.495	25.709.323.	47.097077.	25.725304

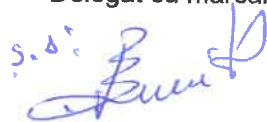


LEGENDĂ:

- Drum autoforestier 
- Drum de tractor existent 
- Drum de tractor propus 
- Pârâu 
- Limită parcelă 
- Limită de subparcelă 
- Direcția de doborâre a arborilor 
- Direcția de colectare a arborilor 
- Platforma primară 

- Parcare autovehicule 
- Pichet de incendiu 
- Loc de odihnă și pentru fumat 
- Teren cu fenomene de înmlăștinare 
- Porțiuni cu fenomene de alunecare 
- Delimitare parchet 
- Porțiuni cu pantă mare 
- Porțiuni cu rocă la suprafață 

Delegat cu marcarea,

S.S. 

Pădurar

