
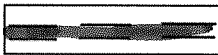


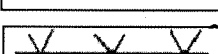












<<<<<< SCHITA >>>>>>

privind identificarea elementelor de biodiversitate,
 a riscurilor de accidentare si/sau imbolnavire profesionala
 si propunere modalitate de colectare a masei lemnoase

Partida	109T.CO./2400009803890	ua	6A
UP:	IX TESILA	Suprafata (ha)	26.7
Natura taierii	T. CONSERVARE	Volum (mc)	956.09

LEGENDA

-  Drumuri publice in afara fondului forestier
-  Drumuri de vite
-  Drum de tractor
-  Drum auto forestier
-  Linie Funicular
-  Platforma primara
-  Zona cu stancarii, abrupturi
-  Zona cu inmlastinari
-  Zona cu panta mare
-  Zona cu animale periculoase, URS
Lemn mort
-  Podete, propuse peste cursuri de apa
-  Panori avertizoare NSSM, PSI,
-  Izvoare apa potabila
-  Paduri cu valoare ridicata de conservare
-  SIT NATURA 2000 Suprafete care se suprapun peste "Sit Natura 2000"

- RR - Linii electrice de joasa, medie si inalta tensiune

Coordonate geografice

Parchet: Latitudine	45.312137	Longitudine	25.777116
Platforma	45.309311		25.777947
DISTANTA MEDIE	240	M	

Nume si prenume
 RESP. PUNERE IN VALOARE
 ING POPESCU CATALIN

