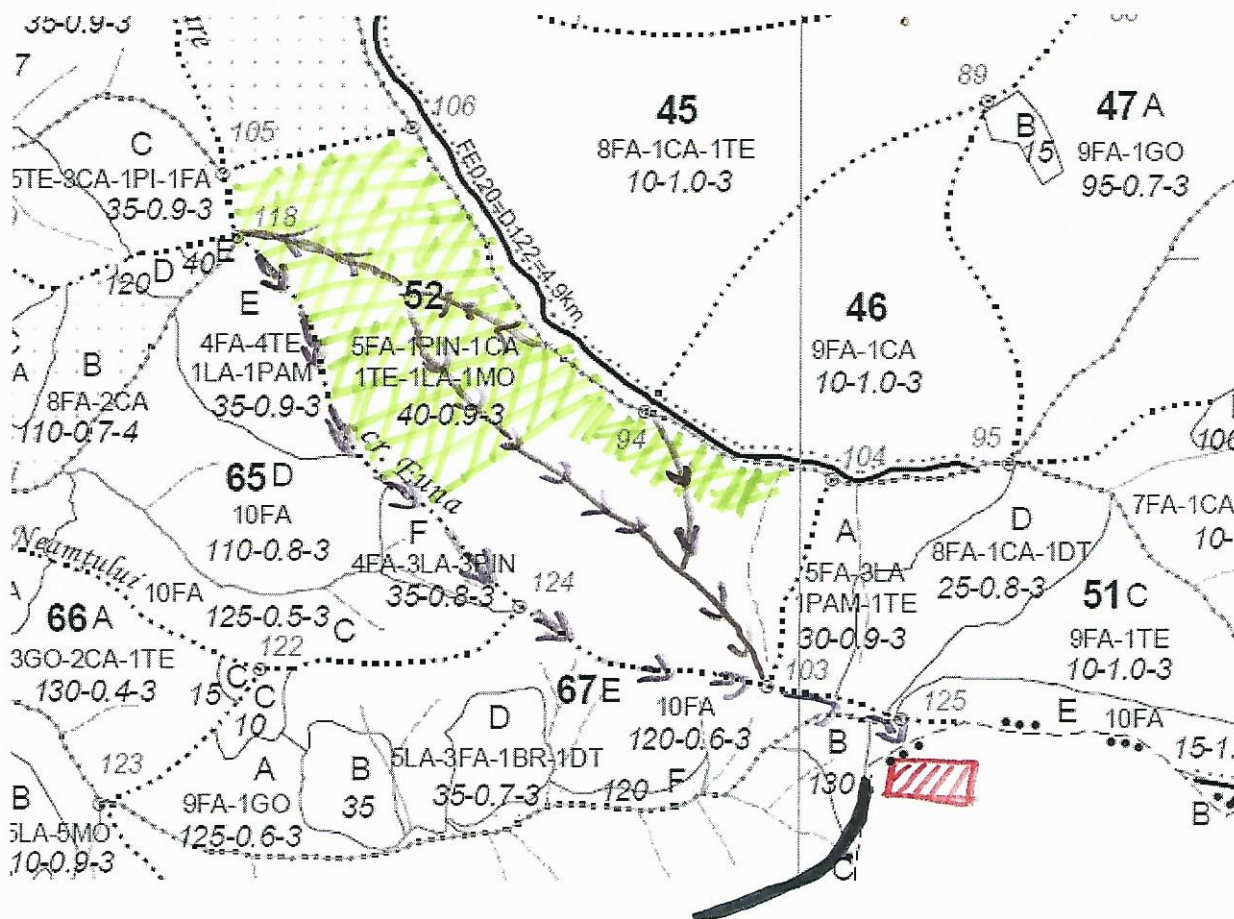


SCHITA
 PARCHET DE EXPLOATARE (denumire) CRACUL NEAMTULUI 2

Partida (denumire) nr. APV 354/ nr. SUMAL 2.0:2300160900480











UP V MICOS, u.a. 52



Coordonate GPS

APV		Platforma primara	
N	E	N	E
44.837851	21.691415	44.830432	21.703342

Legenda:

- | | | | |
|---|-----------------------------|---|------------------------------|
|  | - limita parchet |  | - arbori morti |
|  | - suprafata parchetului |  | - podet de traversare |
|  | - cai de colectare m.l. |  | - drum auto forestier |
|  | - platforma primara |  | - elemente de biodiversitate |
|  | - cursuri permanente de apa |  | - directie de colectare |

INTOCMIT,



VIZAT,
 RESP.FOND FORESTIER

