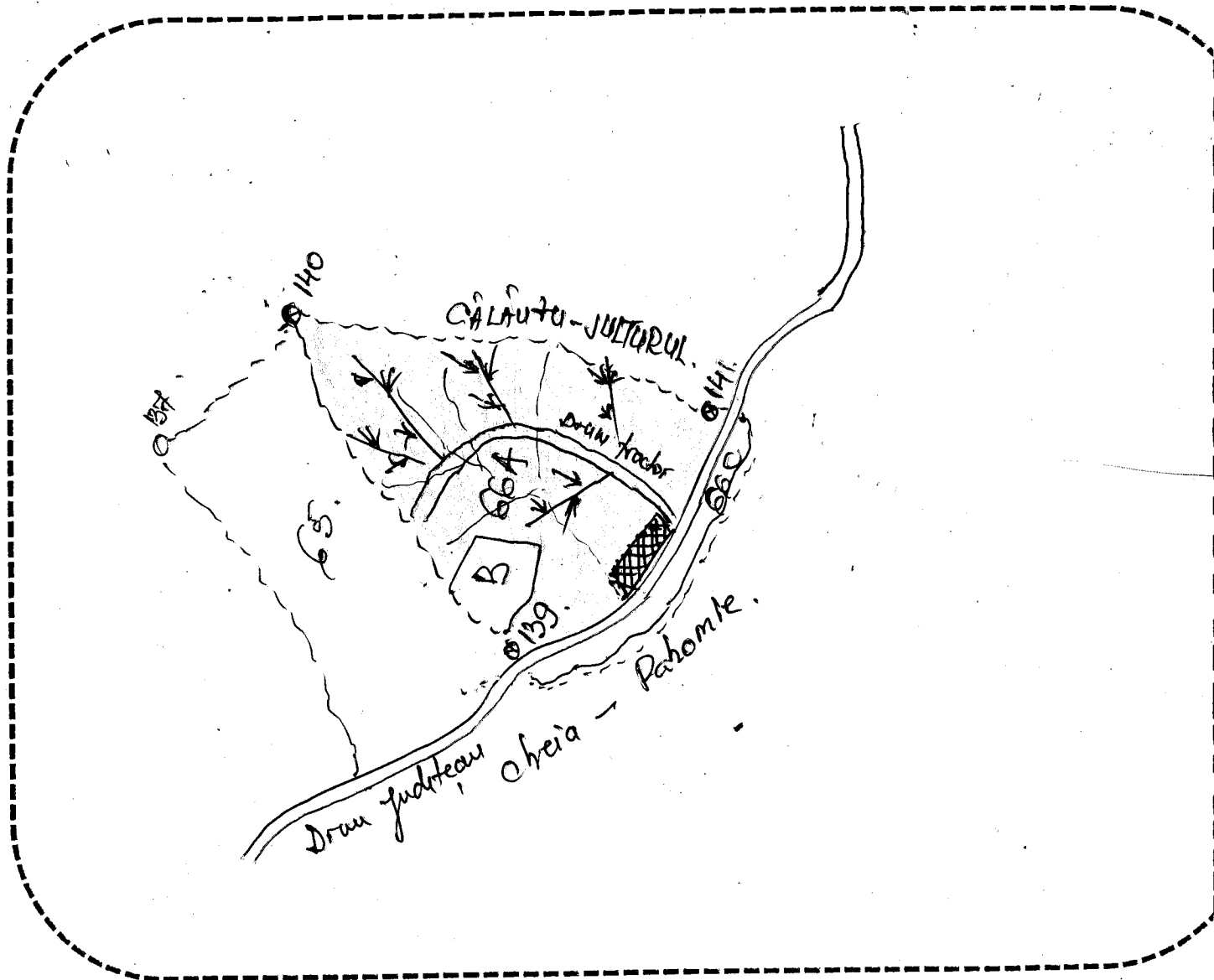






Ocolul Silvic. Ru. Varteza.  
UPMI ca 66A



**SCHITA PARCHETULUI**  
Nr. 603 /SUMAL. 2200155/0375



**Legenda:**

-  -Suprafață parchet,
-  -D.A. F,
-  -Drum tractor,
-  -Platforma primara

**Coordonate geografice:**

	u.a	Latitudine	Longitudine
Parchet	66A	45.216252	24.15683
Platforma	66A	45.216444	24.158564

Scos-apropiat 300 m  
Transport pe D.A. 4 Km

Panta 40°

- Parchetul se ~~situează~~/nu se situează in cadrul unei arii naturale protejate \_\_\_\_\_
- Căile de colectare ~~trec~~/nu trec prin proprietăți particulare

Întocmit,  
H. Petelaru  
*[Signature]*