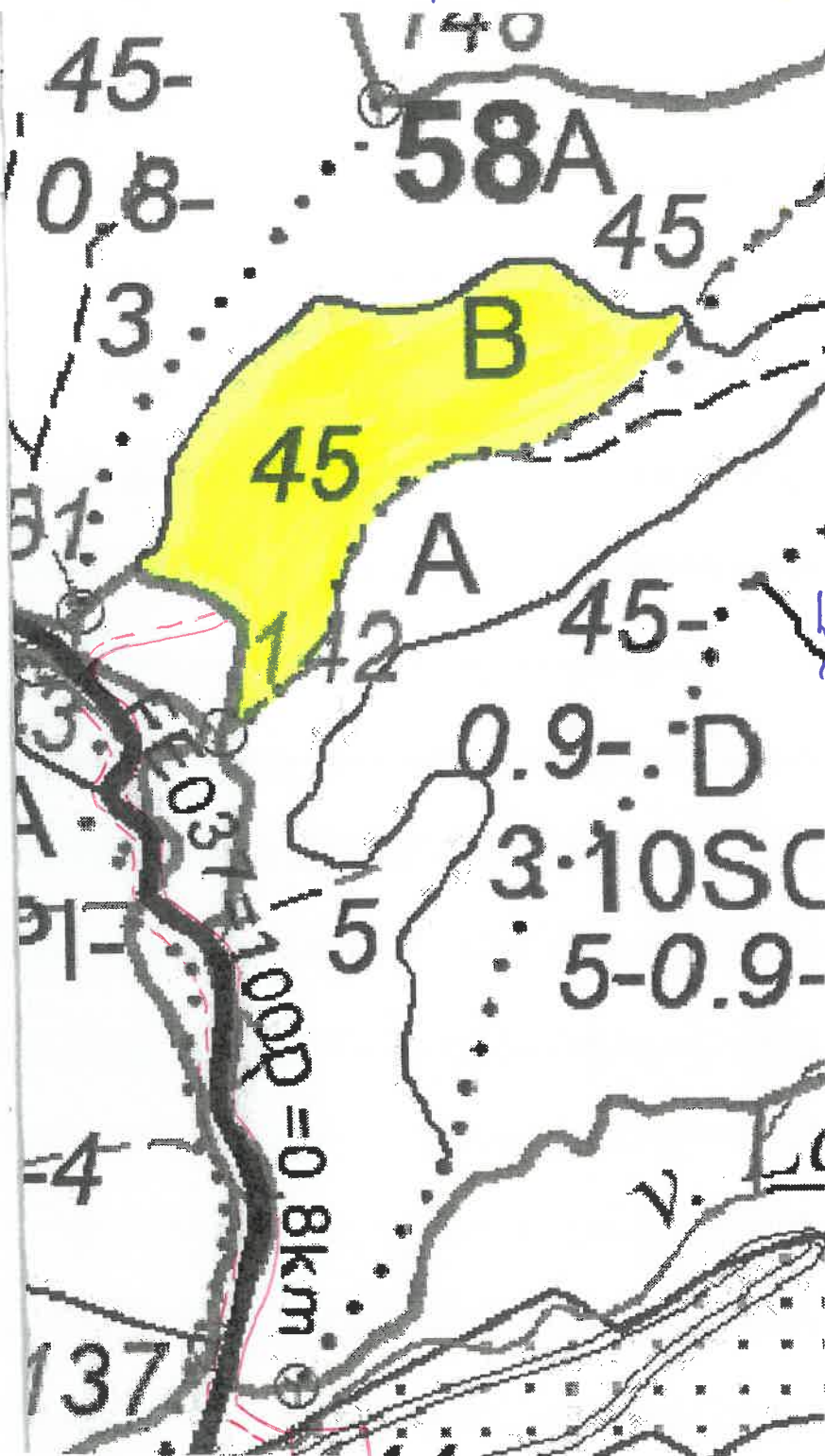


DS Bacău
OS Sg Oena

Șchita parchetului
UP Vi Jarga n.a. 58B
A. 891/230000660/340

O.S. T. G. D. R. A.



Coordonate
geografice


1. Sarcet


46.381405 N
26.543438 E

2. Platforma
primară

46.356850 N
26.542722 E

Legenda:

 - suprafața pusă în valoare

 - drum de colectare (se suprapune peste ȘF Găteul Urului
calamitat în totalitate, necesitând reparație și amenajare
platformă drum pe o lungime de 100m în dreptul barierii
nr. 127.

 - platforma primară

Intocmit,
ing. Andreescu Nicolae