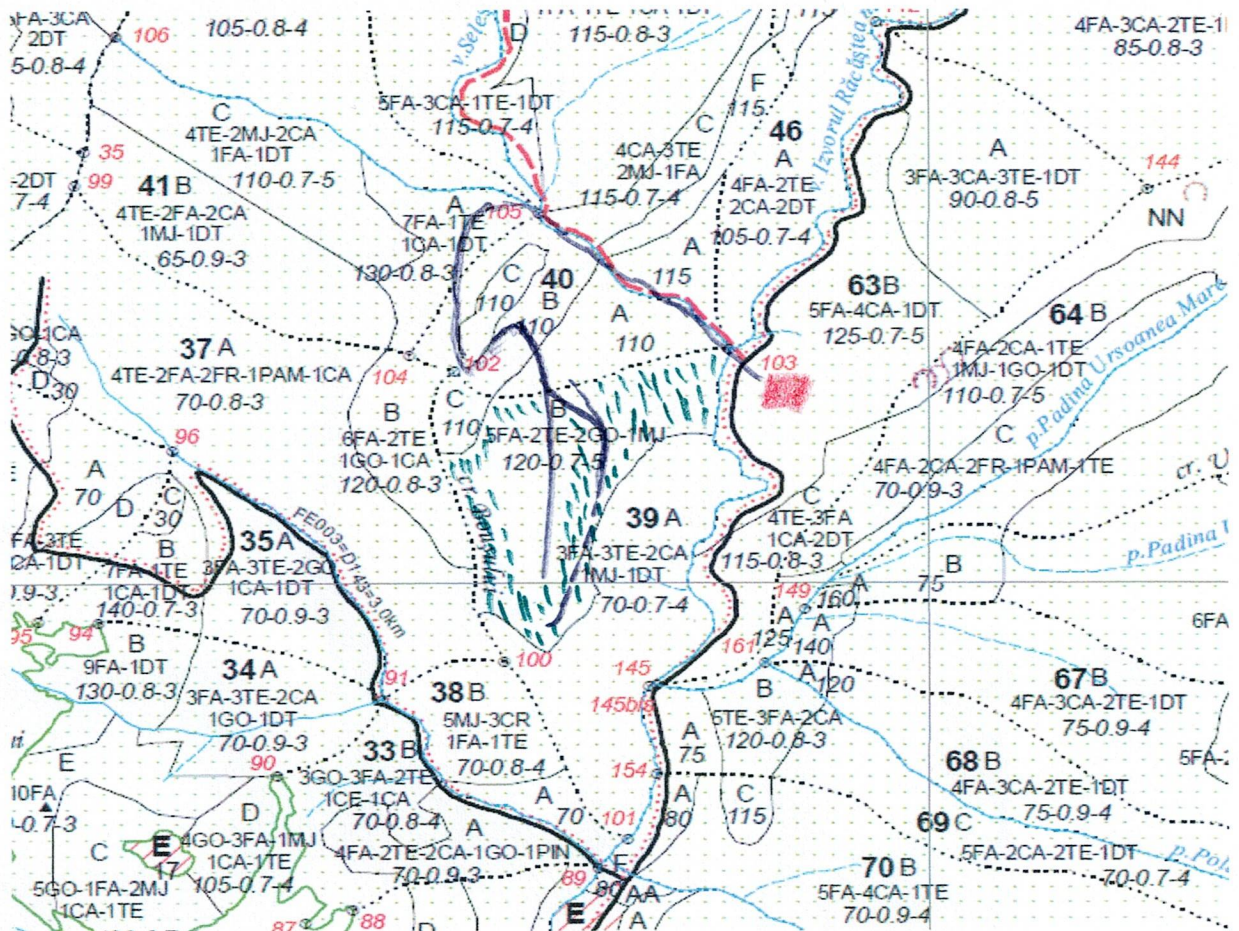


OCOLUL SILVIC SASCA MONTANA

SCHITA  
PARCHET DE EXPLOATARE (denumire) CRACUL BOTUSULUI

Partida (denumire) nr. APV 419/ nr. SUMAL 2.0:2400160900530











UP I VALEA BELI, u.a. 39B



Coordonate GPS

APV		Platforma primara	
N	E	N	E
44.969751	21.807356	44.971925	21.812663

Legenda:

-  - limita parchet
-  - suprafata parchetului
-  - cai de colectare m.l.
-  - platforma primara
-  - cursuri permanente de apa
-  - arbori morti
-  - podet de traversare
-  - drum auto forestier
-  - elemente de biodiversitate
-  - directie de colectare

INTOCMIT,

*[Handwritten signature]*

VIZAT,  
RESP.FOND FORESTIER

*[Handwritten signature]*