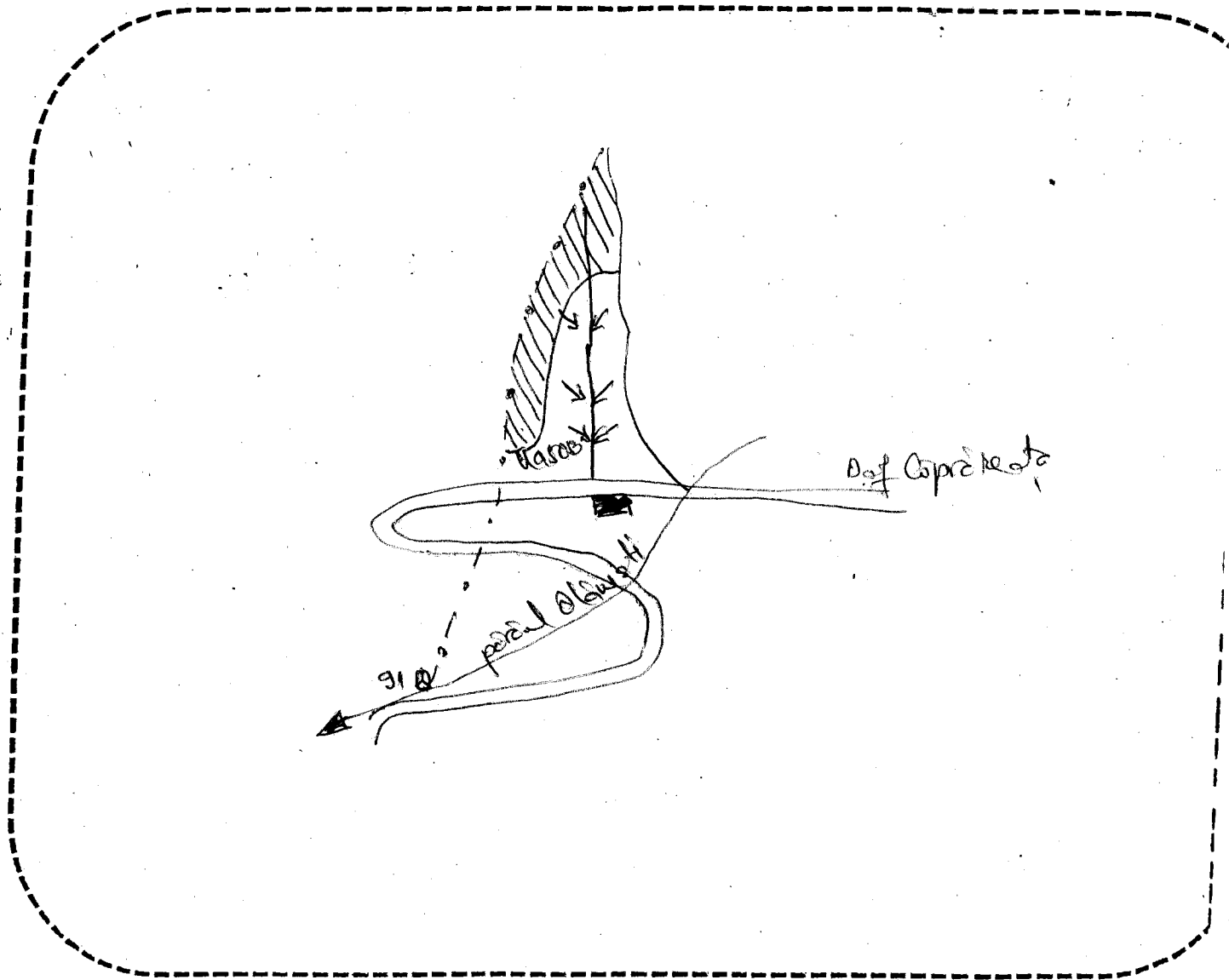


Ocolul Silvic Ru. Nădăla
 U.P.N. Obăruș
 u.a. SOB

Avizat,
 Șef Ocol

SCHITA PARCHETULUI


Nr...../SUMAL:.....




Legenda:



-Suprafață parchet,
 (șloc)




-D.A. F,



-Drum tractor,



-Platforma primara



Coordonate geografice:

	u.a	Latitudine	Longitudine
Parchet			
Platforma			

Scos-apropiat _____ m

Transport pe D.A.F. _____ Km

Panta 35%

- Parchetul se ~~situează~~/nu se situează în cadrul unei arii naturale protejate _____
- Căile de colectare trec/~~nu trec~~ prin proprietăți particulare _____

Întocmit,

[Handwritten signature]