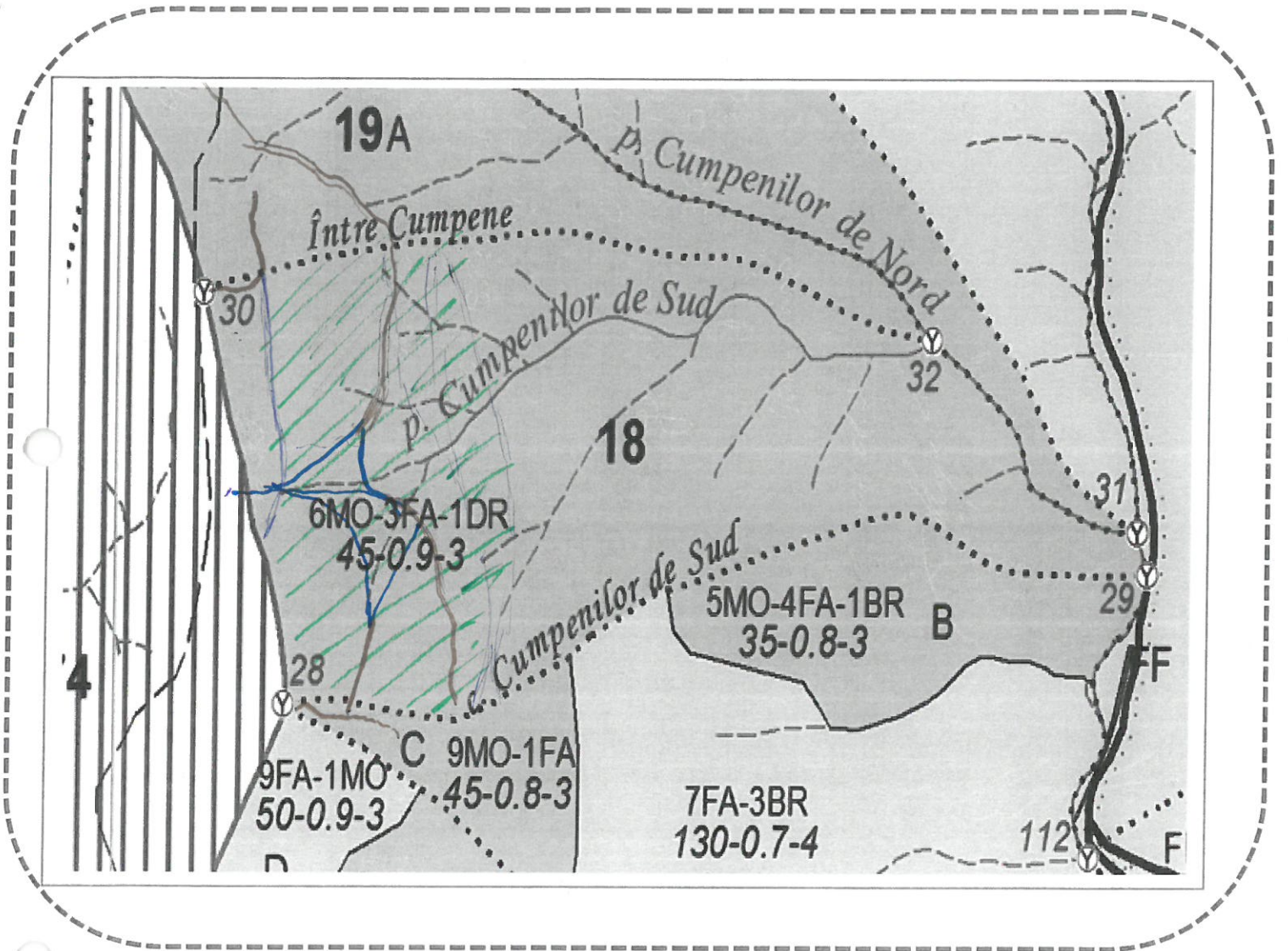






**SCHITTA PARCHETULUI**

Nr. 699 / SUMAL: 2300/2570/860



**Legendă:**

 -Suprafață parchet, 
  DRUM TRACTOR, 
  -Drum tractor, RAȘCHIT, 
  -Platforma primara

**Coordonate geografice:**

	u.a	Latitudine	Longitudine
Parchet	<u>18</u>	<u>45,250992</u>	<u>23,86359</u>
Platformă	<u>DR. ZIAR RECAF</u>	<u>45,250985</u>	<u>23,86005</u>

Distanțe: Adunat 50 m

Scos-apropiat 501-1000 m

Transport pe D.A.F. 11 Km

Panta 35 °

▪ Parchetul se situează/nu se situează in cadrul unei arii protejate \_\_\_\_\_

▪ Căile de colectare trece/nu trece prin proprietăți particulare.

Parchetul este situat în zona de protecție a drumului plai și nu are acces la drumul plai.

M.G. JINARU C.A.  
**Întocmit,**

