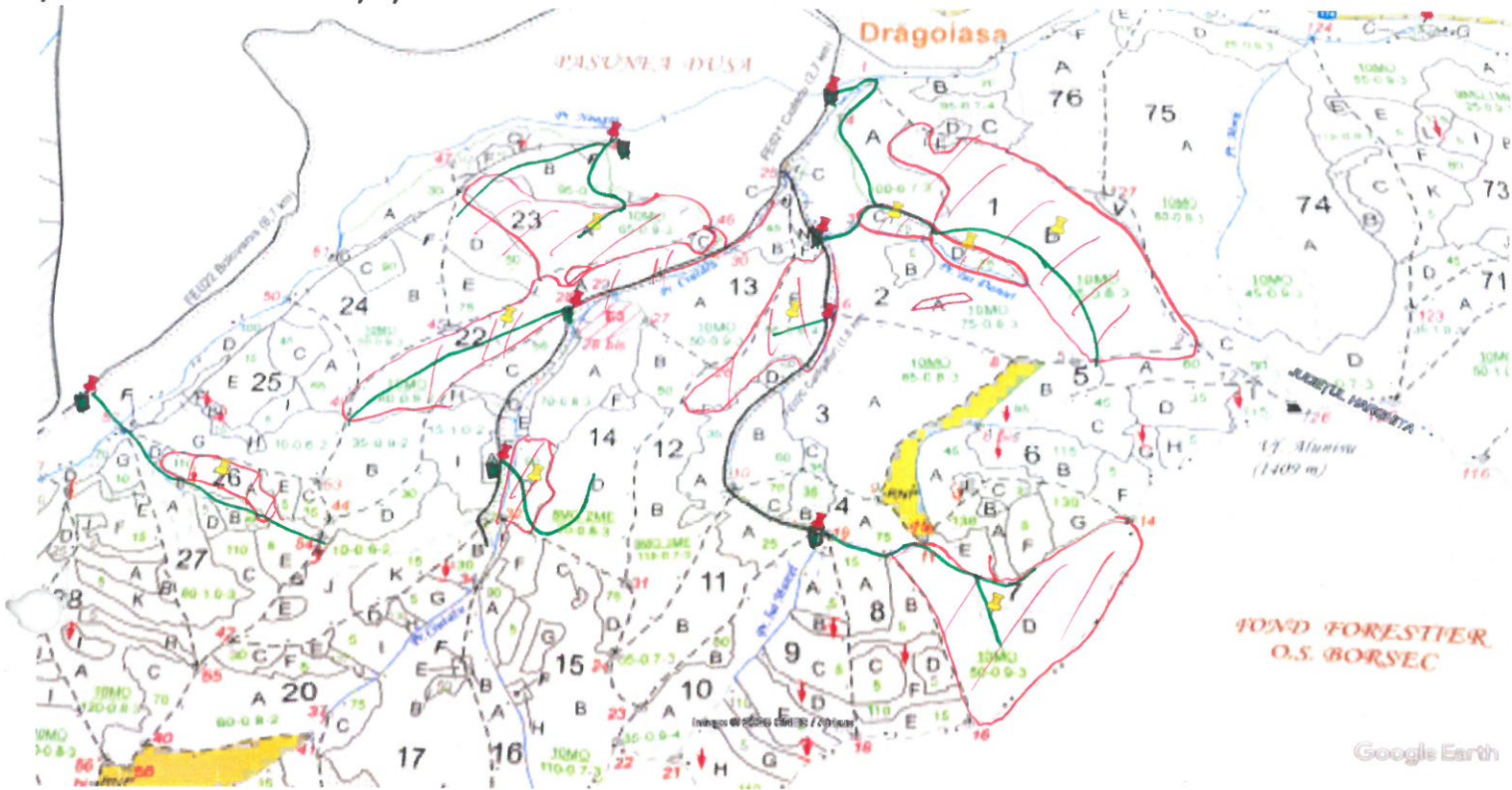



SCHIȚA PARCHETULUI


PARTIDA 6400/2 500029401670
 Denumire 6400 PRIMĂRIA
 parchet GĂLĂUȚAȘ

U.P.VI
 u.a.1B,1C,1D,7D,12E,14C,22A,23A,26A



LEGENDĂ

Limită de parcelă	u.a.	Coordonate GPS parchet :	
Limită și indicativ de subparcelă	7B 7C	1B	47.148013°	25.452637°
Bornă parcelară	135 ☺	1C	47.148649°	25.446789°
Drum auto forestier	—————	1D	47.147670°	25.449518°
Suprafața parchetului		7D	47.137009°	25.450409°
Căi de colectare pt. adunat	—————	12E	47.145638°	25.442929°
		14C	47.140694°	25.433223°
		22A	47.145453°	25.432119°
		23A	47.148257°	25.435418°
		26A	47.140846°	25.421603°

Căi de colectare pt. scos-apropiat (D.T.)	—————	Coordonate GPS platformă primară	
Limită de poștață	—————	13N	47.148302°
Platformă primară			25.444080°
Pârâu	—————		25.444434°
Podet din lemn traversare pârâu	—————	10A	47.139343°
			25.443941°
		12E	47.145653°
			25.444307°
		21A	47.141361°
			25.432018°
		22A	47.146038°
			25.434666°
		23A	47.151220°
			25.436006°
		101B	47.143371°
			25.416236°

O.S. Broșteni deține DA NU teren aferent platformei primare

Data,
 03.06.2025

ÎNTOCMIT

Thn. Cicu Dănuț

