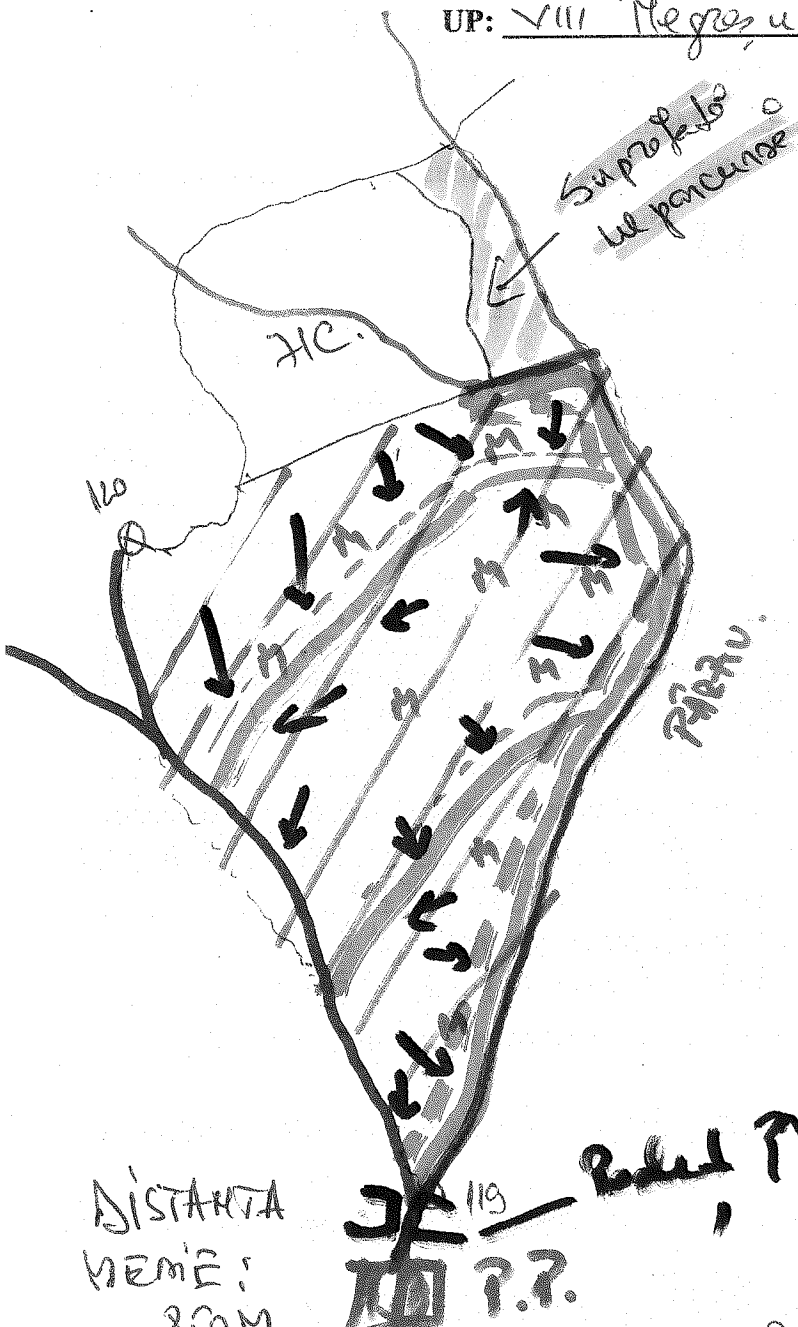


881P-2400009803910

<<<<<< SCHIȚĂ >>>>>>











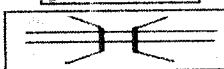




privind identificarea elementelor de biodiversitate,  
a riscurilor de accidentare și/sau îmbolnăvire profesională  
și propunere modalitate de colectare a masei lemnoase

UP: VIII Negreșu ua. FIA.



Suprafața parcelor

LEGENDA

-  Drumuri publice în afara fondului forestier
-  Drumuri pe cablu
-  Drum de tractor
-  Drum auto forestier
-  Linie Funicular
-  Platformă primară
-  Zonă cu stâncării, abrupturi
-  Zonă cu înmiăștinări
-  Zonă cu pantă mare
-  Zonă cu animale periculoase, URS  
Lemn mort
-  Podețe, propuse peste cursuri de apă
-  Panouri avertizoare NSSM, PSI,
-  Izvoare apă potabilă
-  Păduri cu valoare ridicată de conservare
-  SIT NATURA 2000

DRUMURI PE CABLU  
SAZCIMA  
DRUM DE TRACTOR  
EXISTENT.

10 Suc.

Suprațețe care se suprapun peste „Sit Natura 2000”

Linii electrice de joasă, medie și înaltă tensiune

DRUM TRACTOR  
PROPOS

DISTANȚA  
MEMIE:  
850 M.

Coord.  
Punctet  
P.P.

45.341157  
45.344146

25.812038  
25.809645

Numé și prenume  
IARCEA RABU

Funcția  
INGINER.