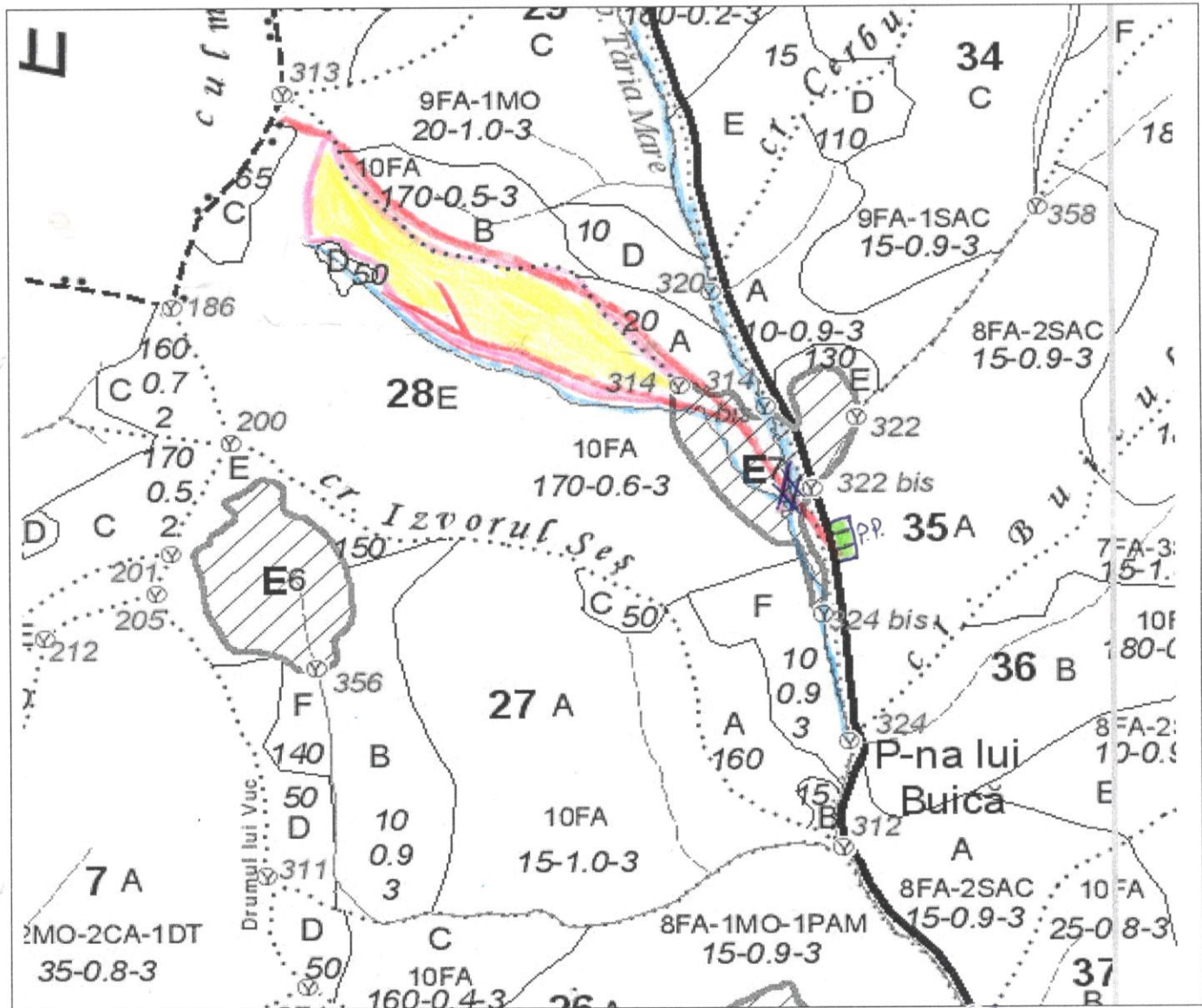


SCHITA

PARCHET DE EXPLOATARE (denumire) *Izvorsest*
 Partida (denumire) *704* nr. APV/nr. SUMAL *2200144600410*
 U.P. *IV Toria*, u.a. *28E*













Scara: *1:15.000*

Coordonate GPS

APV		Platforma primara	
N	E	N	E
45.034301	21.979994	45.030374	21.989350

Legenda

-  - limita parchet
-  - suprafata parchetului
-  - cai de colectare m.l. *existente*
-  - platforma primara
-  - cursuri permanente de apa
-  - arbori morti
-  - podet de traversare
-  - drum auto forestier
-  - elemente de biodiversitate
-  - directie de colectare

INTOCMIT