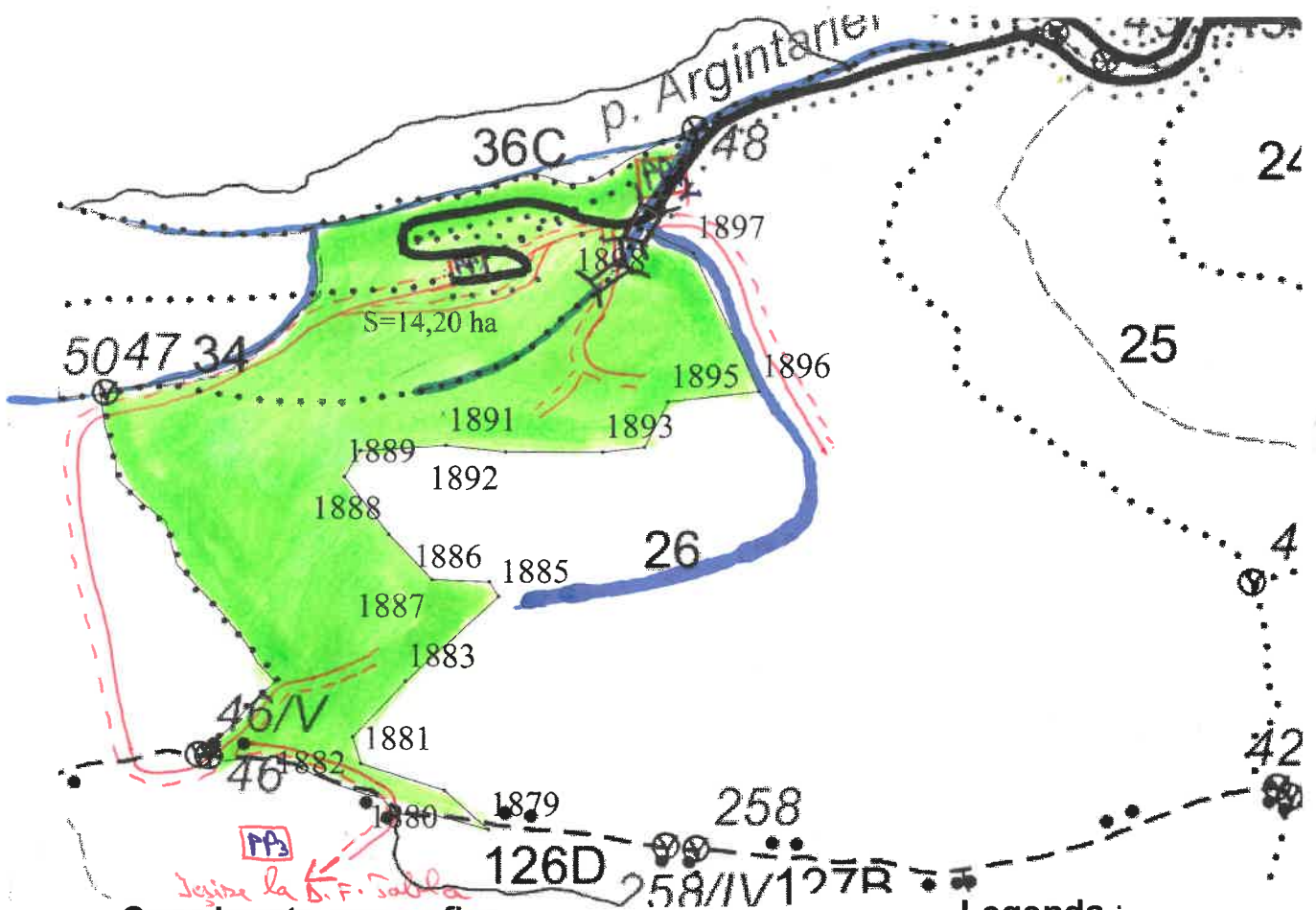


SCHITA PARCHETULUI

P.630/
UP V Doftenita u.a.26%

Sef ocol,
ing.Hadarag Emil



Coordonate geografice :

Legenda :






Parchet :
46.246073 N
26.358055 E

Platforme primare :
1. DF Argintarie - pct.final :
46.247646 N
26.360171 E

2. DF Argintarie - aval de parchet :
46.248318 N
26.362061 E

3. DF Tabla - pct.final circulabil :
46.231514 N
26.368152 E

Data
25.05.2021

-  - suprafata parchetului
-  - drumuri de tractor existente
-  - platforma primara
- $\frac{1889 \div 1898}{1 \div 20}$ - arbori delimitare parchet marcati cu ciocanul patrat PS 88 - vopsea verde +tinele vopsea alba+localizare GPS
-  - alpii paraie permanente
-  - treceri alpii paraie

Intocmit,
ing.Andreescu Nicolae